




LANDKREIS HAVELLAND

Topografische Karte der Verordnung zur Festsetzung
des Wasserschutzgebietes Gohltz

-  Zone I
-  Zone II
-  Zone III

Maßstab 1:10.000

Bezugssystem: ETRS 89
Kartengrundlage: Topographische Karte 1: 10 000
Nutzung der Kartengrundlage mit Genehmigung der Landesvermessung und Geobasisinformation
DTK10: © GeoBasis-DE/LGB 2012, LVE 02/09

Kartenerstellung: ETRS89
Landkreis Havelland
Kataster- und Vermessungsamt