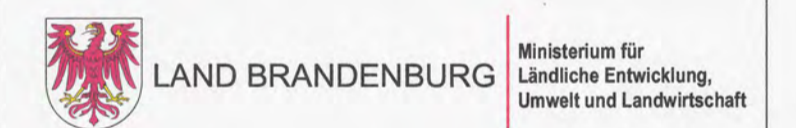
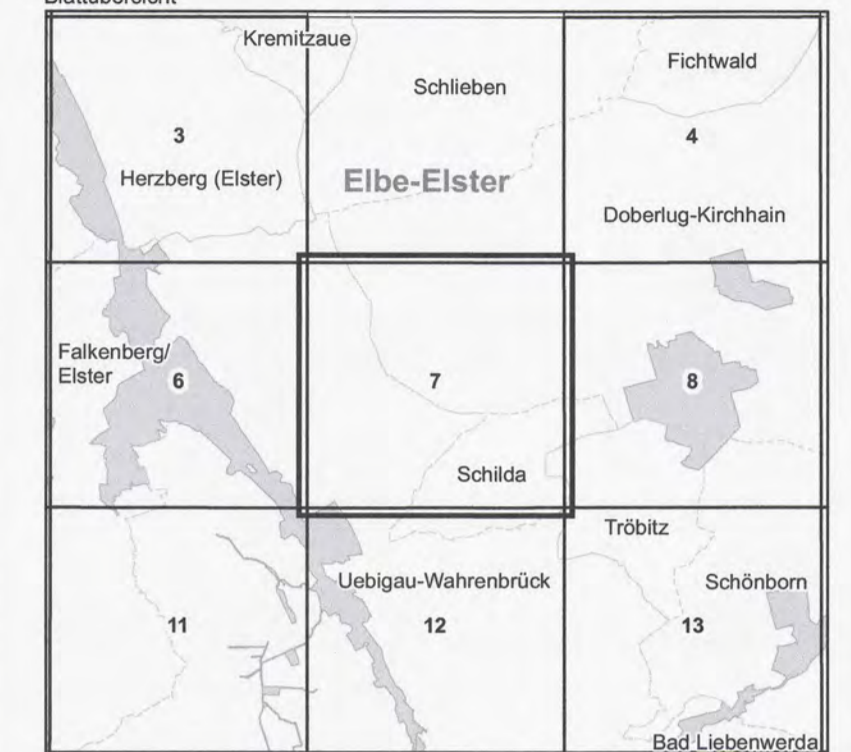


Gebiet von gemeinschaftlicher Bedeutung  
„Mittelauf der Schwarzen Elster“

Blatt: 4346-SW

Blatt: 7 von 29

Blattübersicht




**Topografische Karte zur Zehnten Verordnung zur Festsetzung von Erhaltungszielen und Gebietsabgrenzungen für Gebiete von gemeinschaftlicher Bedeutung**


Blatt: 7 von 29

**If.-Nr. Name des Gebietes**  
**4 Mittelauf der Schwarzen Elster**

Landkreis: Elbe-Elster

Gemeinde: Uebigau-Wahrenbrück

 Grenze des Gebietes von gemeinschaftlicher Bedeutung

 Ifd. Nummer des Gebietes von gemeinschaftlicher Bedeutung gemäß Anlage 1 ErhZV

Maßstab 1:10 000

Bezugssystem: ETRS 89  
Kartengrundlage: Topografische Karte 1:10 000 (DTK)  
Nutzung mit Genehmigung der Landesvermessung und Geobasisinformation Brandenburg  
Geobasisdaten: LGB, © GeoBase-DE/LGB, 2017

Ministerium für Ländliche Entwicklung, Umwelt und Landwirtschaft des Landes Brandenburg  
Im Auftrag

Potsdam, den **29. JUNI 2017**

*Wants*

