
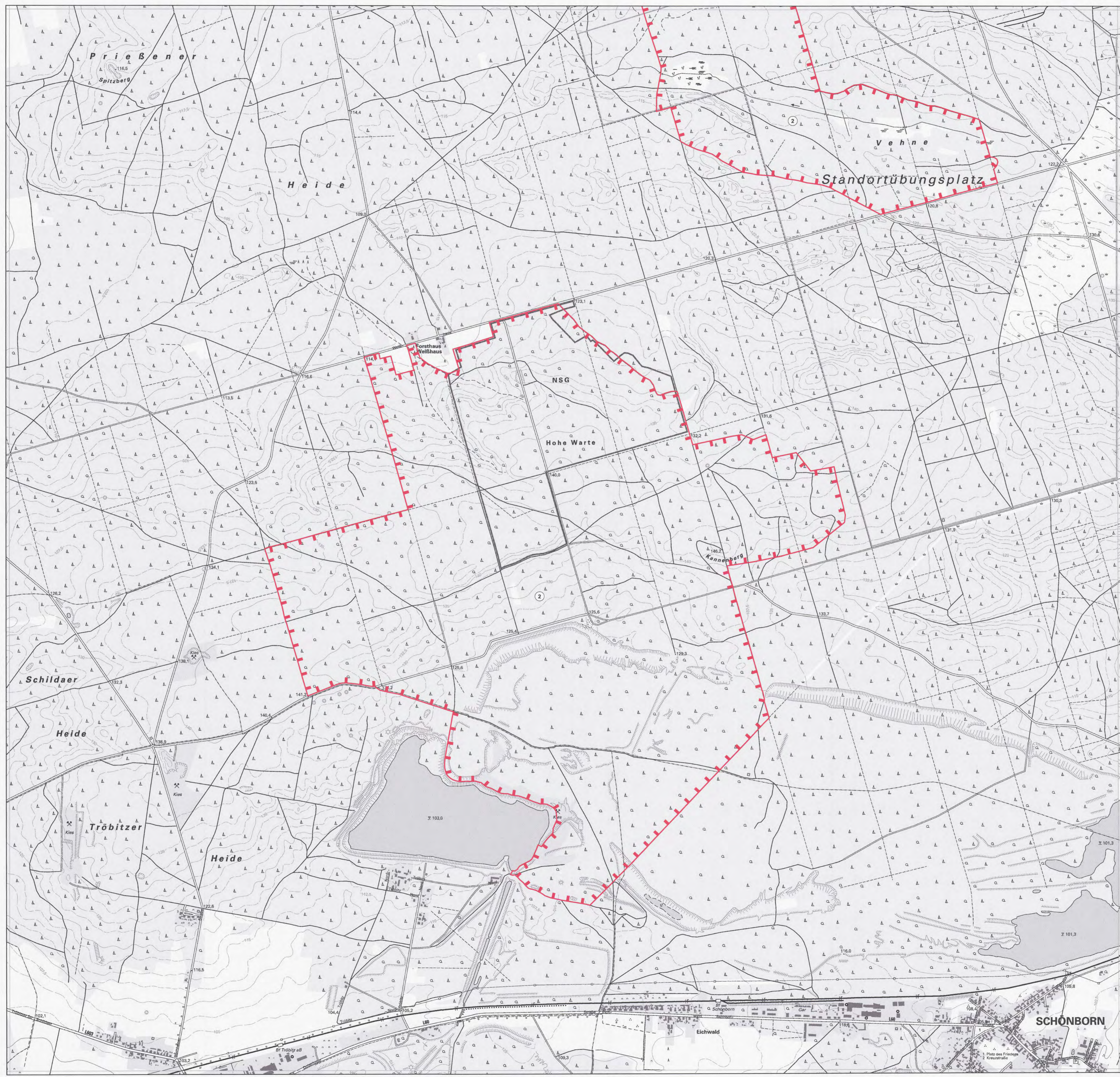
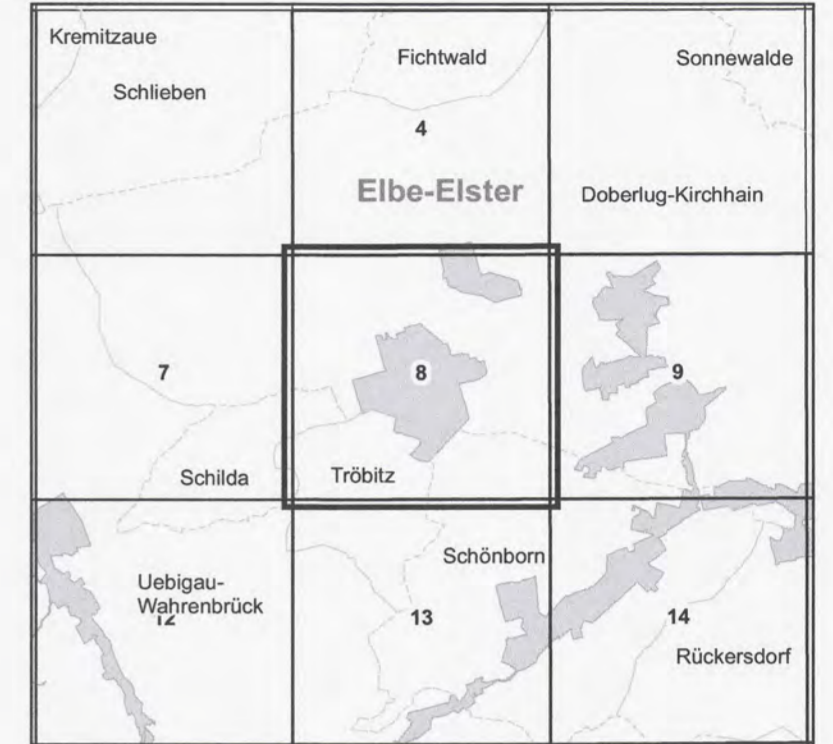


Blattübersicht




Topografische Karte zur Zehnten Verordnung zur Festsetzung von Erhaltungszielen und Gebietsabgrenzungen für Gebiete von gemeinschaftlicher Bedeutung


Blatt: 8 von 29

If.-Nr. Name des Gebietes
2 Hohe Warte

Landkreis: Elbe-Elster

Gemeinden: Doberlug-Kirchhain, Tröbitz, Schönborn

 Grenze des Gebietes von gemeinschaftlicher Bedeutung

 Ifd. Nummer des Gebietes von gemeinschaftlicher Bedeutung gemäß Anlage 1 ErhZV

Maßstab 1:10 000

Bezugssystem: ETRS 89
Kartgrundlage: Topografische Karte 1:10 000 (DTK)
Nutzung mit Genehmigung der Landesvermessung und Geobasisinformation Brandenburg
Geobasisdaten: LGB, © Geobase-DE/LGB, 2017

Ministerium für Ländliche Entwicklung, Umwelt und Landwirtschaft
Im Auftrag

Potsdam, den **29. JUNI 2017**

Orantz



(Dienststempel)