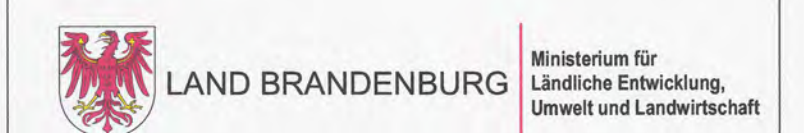
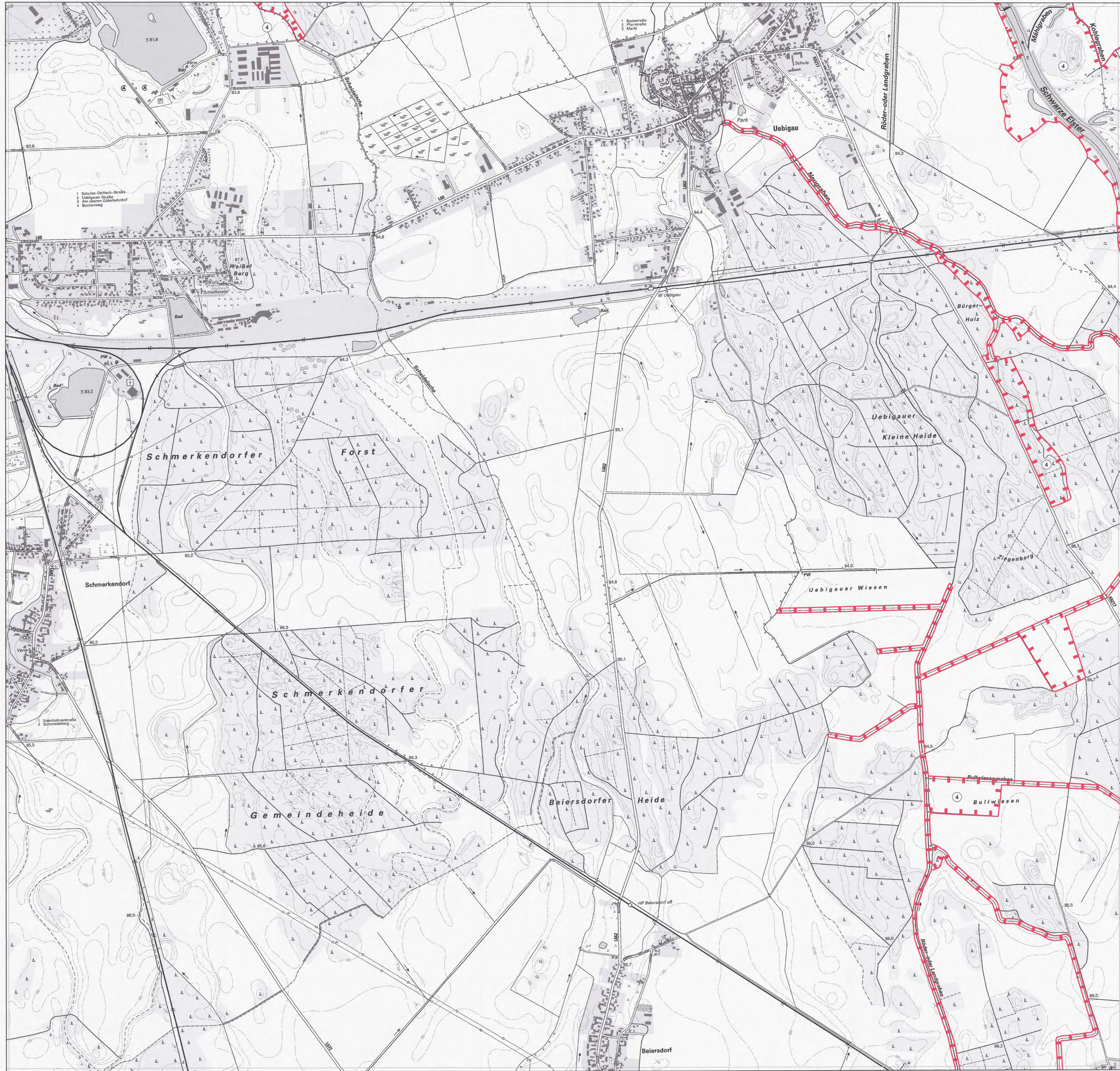
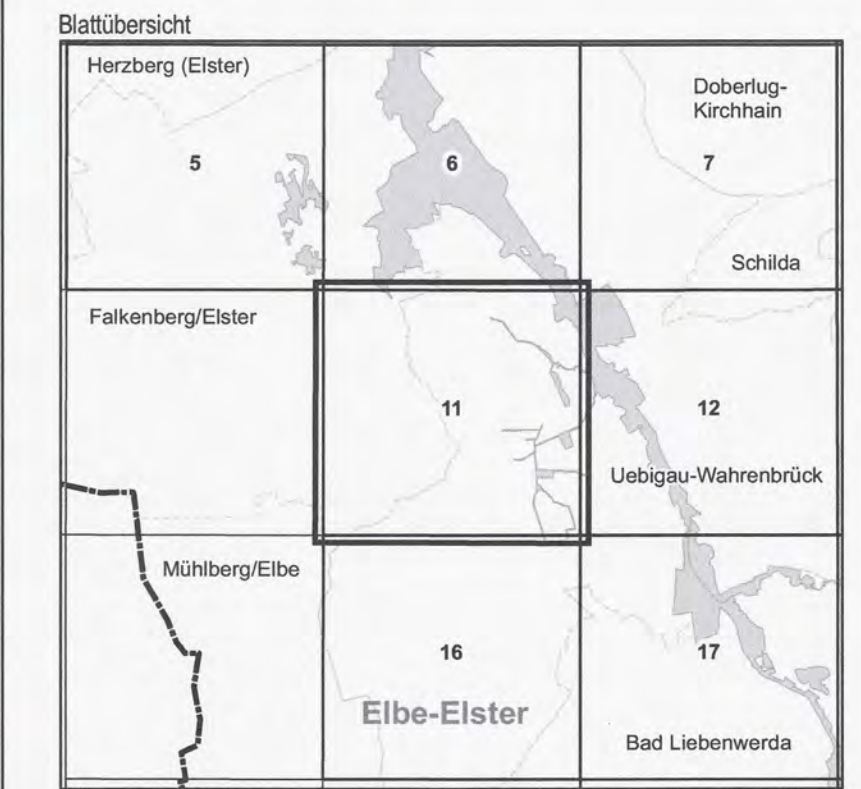


Gebiet von gemeinschaftlicher Bedeutung
„Mittellauf der Schwarzen Elster“

Blatt: 4445-NO
Blatt: 11 von 29



Topografische Karte zur Zehnten Verordnung zur Festsetzung von Erhaltungszielen und Gebietsabgrenzungen für Gebiete von gemeinschaftlicher Bedeutung

Blatt: 11 von 29
If.-Nr. Name des Gebietes
4 Mittellauf der Schwarzen Elster

Landkreis: Elbe-Elster
Gemeinden: Falkenberg/Elster, Uebigau-Wahrenbrück

- Grenze des Gebietes von gemeinschaftlicher Bedeutung
- Ifd. Nummer des Gebietes von gemeinschaftlicher Bedeutung gemäß Anlage 1 ErhZV

Maßstab 1:10 000
Bezugssystem: ETRS 89
Kartengrundlage: Topografische Karte 1:10 000 (DTK)
Nutzung mit Genehmigung der Landesvermessung und Geobasisinformation Brandenburg
Geobasisdaten: LGB, © GeoBase-DE/LGB, 2017

Ministerium für Ländliche Entwicklung, Umwelt und Landwirtschaft des Landes Brandenburg
Im Auftrag
Potsdam, den 29. JUNI 2017

