


Gebiet von gemeinschaftlicher Bedeutung  
„Mittellauf der Schwarzen Elster“

Blatt: 4445-SO

Blatt: 16 von 29

Blattübersicht




Topografische Karte zur Zehnten Verordnung  
zur Festsetzung von Erhaltungszielen  
und Gebietsabgrenzungen für Gebiete  
von gemeinschaftlicher Bedeutung


Blatt: 16 von 29

If.-Nr. Name des Gebietes  
**4 Mittellauf der Schwarzen Elster**

Landkreis: Elbe-Elster

Gemeinde: Uebigau-Wahrenbrück

 Grenze des Gebietes  
von gemeinschaftlicher Bedeutung

 Ifd. Nummer des Gebietes von  
gemeinschaftlicher Bedeutung  
gemäß Anlage 1 ErhZV

Maßstab 1:10 000

Bezugssystem: ETRS 89  
Kartengrundlage: Topografische Karte 1:10 000 (DTK)  
Nutzung mit Genehmigung der Landesvermessung und  
Geobasisinformation Brandenburg  
Geobasisdaten: LGB, © GeoBasis-DE/LGB, 2017

Ministerium für  
Ländliche Entwicklung,  
Umwelt und Landwirtschaft  
des Landes Brandenburg  
Im Auftrag

Potsdam, den **29. JUNI 2017**

*J. Antz*



(Dienstsiegel)