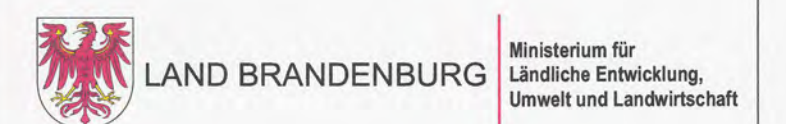
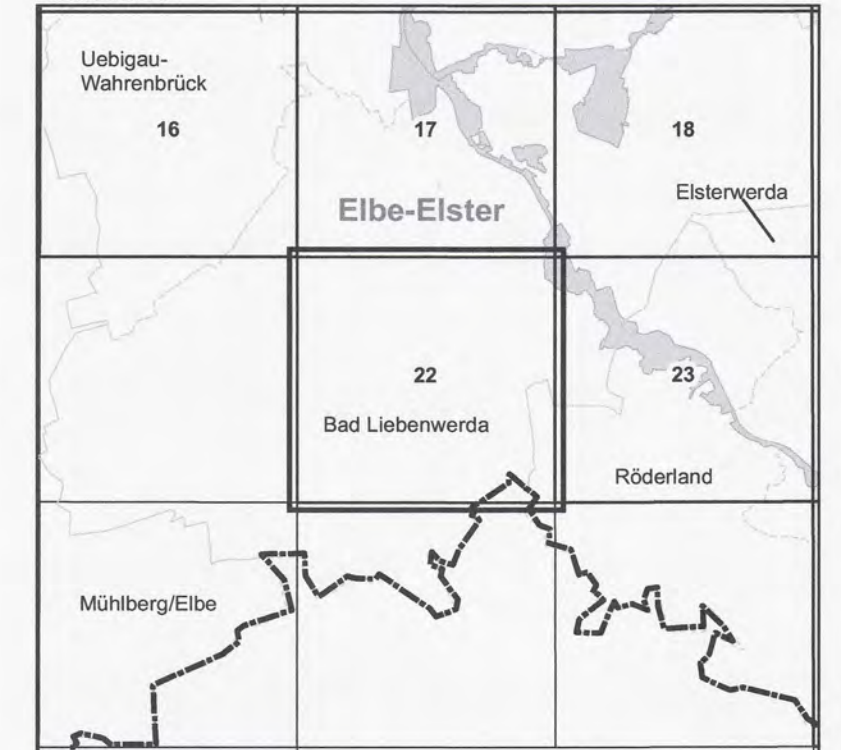


Gebiet von gemeinschaftlicher Bedeutung
„Mittellauf der Schwarzen Elster“

Blatt: 4546-NW

Blatt: 22 von 29

Blattübersicht




Topografische Karte zur Zehnten Verordnung zur Festsetzung von Erhaltungszielen und Gebietsabgrenzungen für Gebiete von gemeinschaftlicher Bedeutung


Blatt: 22 von 29

If.-Nr. Name des Gebietes
4 Mittellauf der Schwarzen Elster

Landkreis: Elbe-Elster

Gemeinde: Bad Liebenwerda

 Grenze des Gebietes von gemeinschaftlicher Bedeutung

 Ifd. Nummer des Gebietes von gemeinschaftlicher Bedeutung gemäß Anlage 1 ErhZV

Maßstab 1:10 000

Bezugssystem: ETRS 89
Kartengrundlage: Topografische Karte 1:10 000 (DTK)
Nutzung mit Genehmigung der Landesvermessung und Geobasisinformation Brandenburg
Geobasisdaten: LGB, © GeoBasis-DE/LGB, 2017

Ministerium für Ländliche Entwicklung, Umwelt und Landwirtschaft
des Landes Brandenburg
Im Auftrag

Potsdam, den **29. JUNI 2017**

J. Pautz



(Dienstsigel)