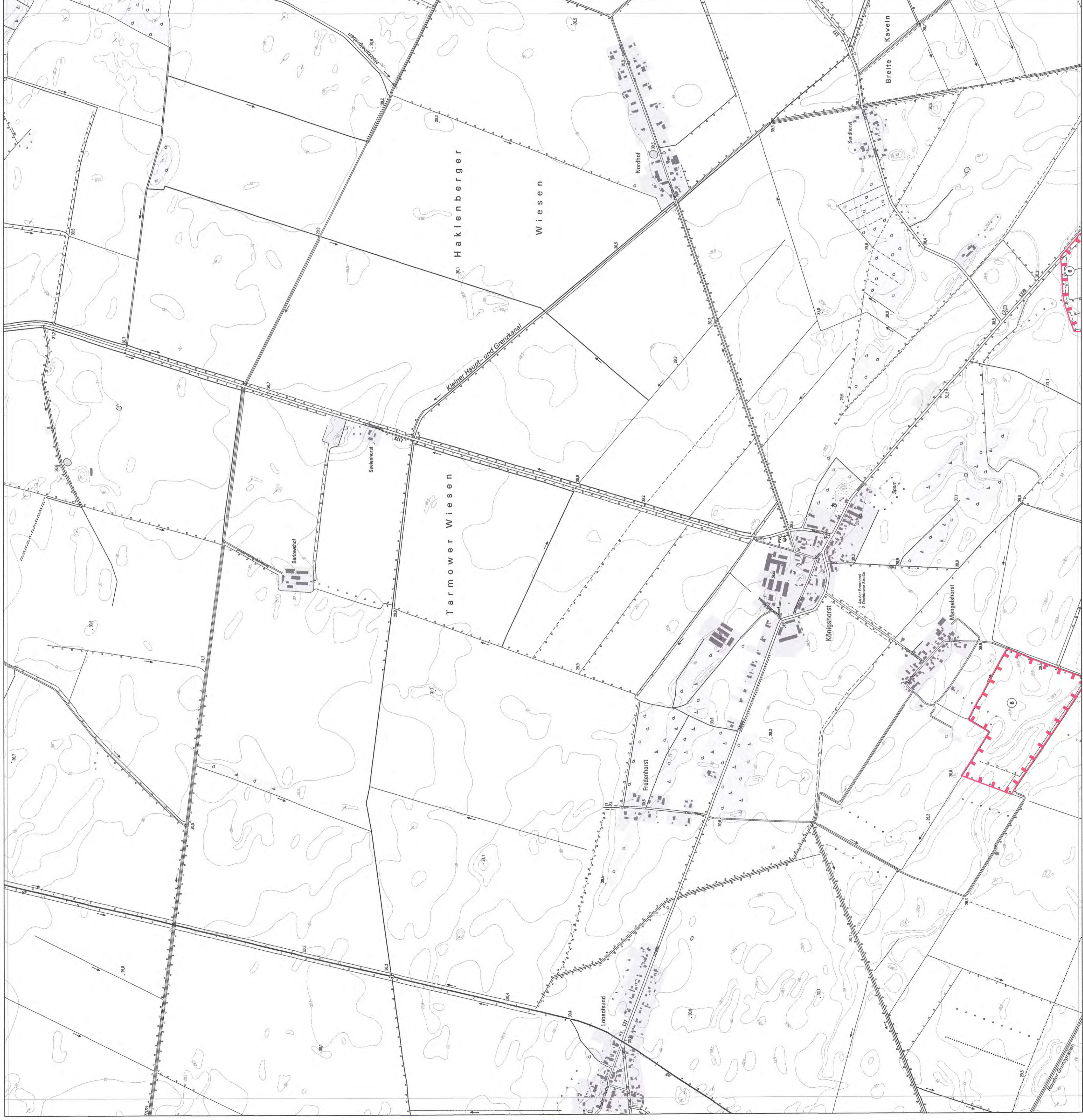
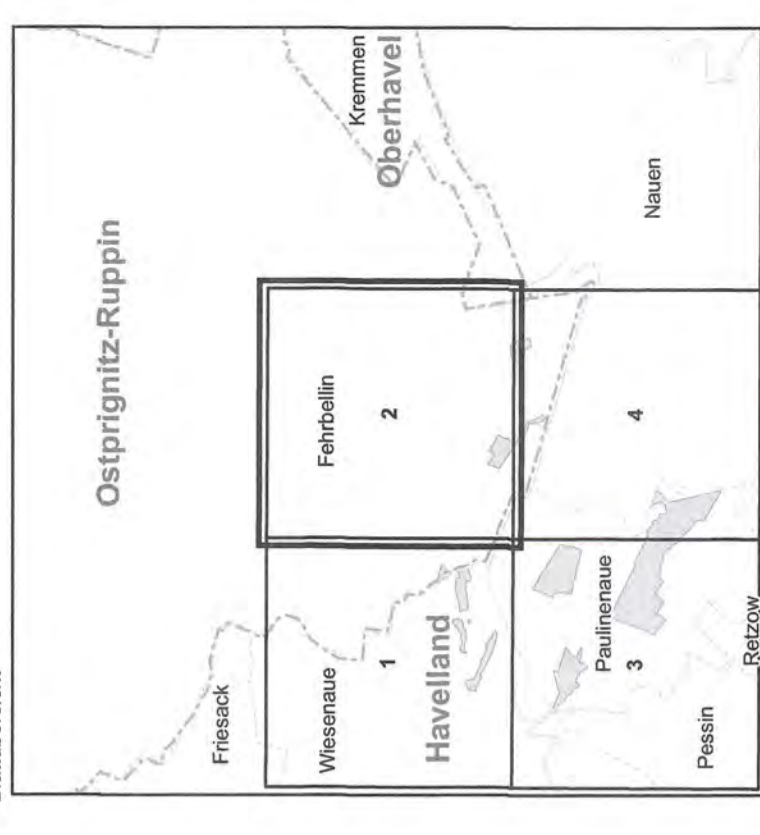


Gebiet von gemeinschaftlicher Bedeutung
„Paulinenaue Luch und Lindholz“

Blatt: 3242-SO

Blatt: 2 von 18

Blattübersicht



LAND BRANDENBURG
Ministerium für
Ländliche Entwicklung,
Umwelt und Landwirtschaft


Topografische Karte zur **Zwölften Verordnung**
zur Festsetzung von Erhaltungszielen
und Gebietsabgrenzungen für Gebiete
von gemeinschaftlicher Bedeutung


Blatt: 2 von 18

If.-Nr. Name des Gebietes
6 Paulinenaue Luch und Lindholz

Landkreis: Ostprignitz-Ruppin

Gemeinde: Fehrbellin

 Grenze des Gebietes
von gemeinschaftlicher Bedeutung

 If.-Nr. Nummer des Gebietes von
gemeinschaftlicher Bedeutung
gemäß Anlage 1 ErZV

Maßstab 1:10 000

Basisdaten: ETRS 89
Basisfläche Kreis 1:10 000 (DTM)
Nutzung mit Genehmigung der Landesmessung und
Geodäsieinformation Brandenburg
Geobasisdaten LGB, © Geobasis-DIGLGB, 2017

Ministerium für
Ländliche Entwicklung,
Umwelt und Landwirtschaft
des Landes Brandenburg
im Auftrag

Potsdam, den **3. JULI 2017**

Im Auftrag



S. D. Pätz

(Dienststempel)