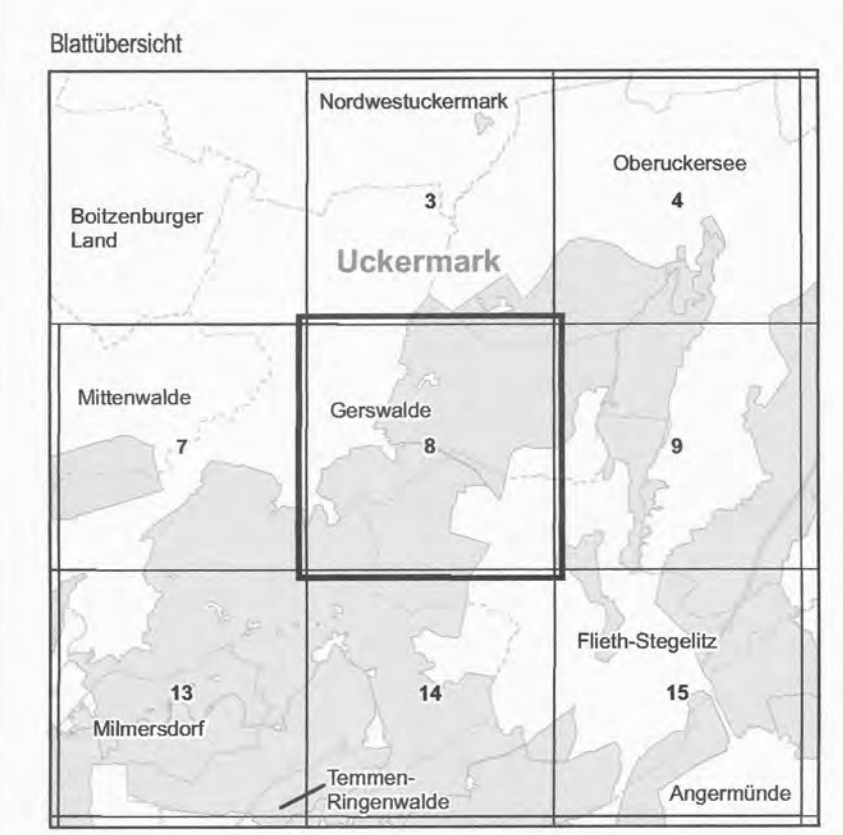



Gebiete von gemeinschaftlicher Bedeutung

"Eulenberge"
"Kronhorst-Groß Fredenwalde"

Blatt: 2848-NO
Blatt: 8 von 60



 **LAND BRANDENBURG** | Ministerium für Ländliche Entwicklung, Umwelt und Landwirtschaft

Topografische Karte zur 16. Erhaltungszielverordnung


Blatt: 8 von 60


lfd.-Nr. Name des Gebietes

9	Eulenberge
23	Kronhorst-Groß Fredenwalde

Landkreis: Uckermark

Gemeinden: Oberuckersee, Gerswalde, Flieth-Stegelitz

 Grenze des Gebietes von gemeinschaftlicher Bedeutung

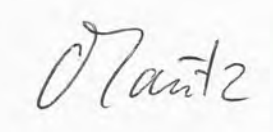

 lfd. Nummer des Gebietes von gemeinschaftlicher Bedeutung gemäß Anlage 1 ErhZV

Maßstab 1:10 000

Bezugssystem: ETRS 89
Kartengrundlage: Topografische Karte 1:10 000 (DTK)
Nutzung mit Genehmigung der Landesvermessung und Geobasisinformation Brandenburg
Geobasisdaten: LGB, © GeoBasis-DE/LGB, 2017

Ministerium für Ländliche Entwicklung, Umwelt und Landwirtschaft des Landes Brandenburg
Im Auftrag

Potsdam, den **08. JAN. 2018**

 
(Dienstesiegel)