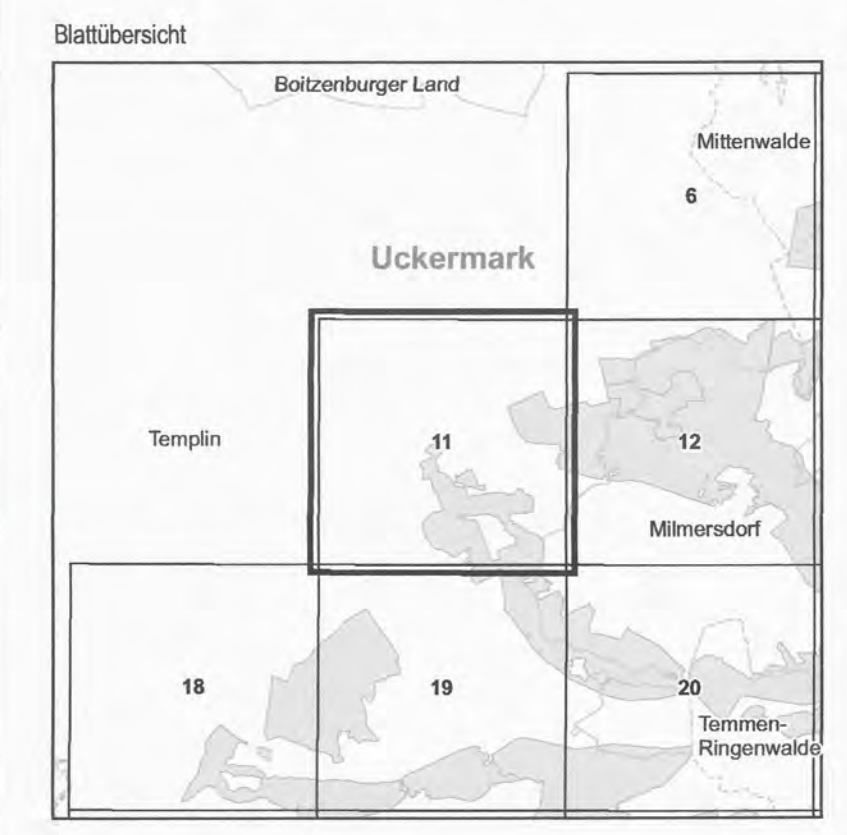



Gebiete von gemeinschaftlicher Bedeutung

"Kölpinsee"
"Lübbesee"

Blatt: 2847-SW
Blatt: 11 von 60



 **LAND BRANDENBURG** | Ministerium für Ländliche Entwicklung, Umwelt und Landwirtschaft


Topografische Karte zur 16. Erhaltungszielverordnung


Blatt: 11 von 60

fld.-Nr. Name des Gebietes

21 Kölpinsee
26 Lübbesee

Landkreis: Uckermark
Gemeinde: Templin

 Grenze des Gebietes von gemeinschaftlicher Bedeutung

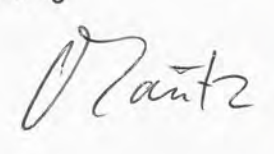

 fld. Nummer des Gebietes von gemeinschaftlicher Bedeutung gemäß Anlage 1 ErhZV

Maßstab 1:10 000

Bezugssystem: ETRS 89
Kartengrundlage: Topografische Karte 1:10 000 (DTK)
Nutzung mit Genehmigung der Landesvermessung und Geobasisinformation Brandenburg
Geobasisdaten: LGB, © GeoBasis-DEIGB, 2017

Ministerium für Ländliche Entwicklung, Umwelt und Landwirtschaft des Landes Brandenburg
Im Auftrag

Potsdam, den **08. JAN. 2018**

(Dienststempel)