

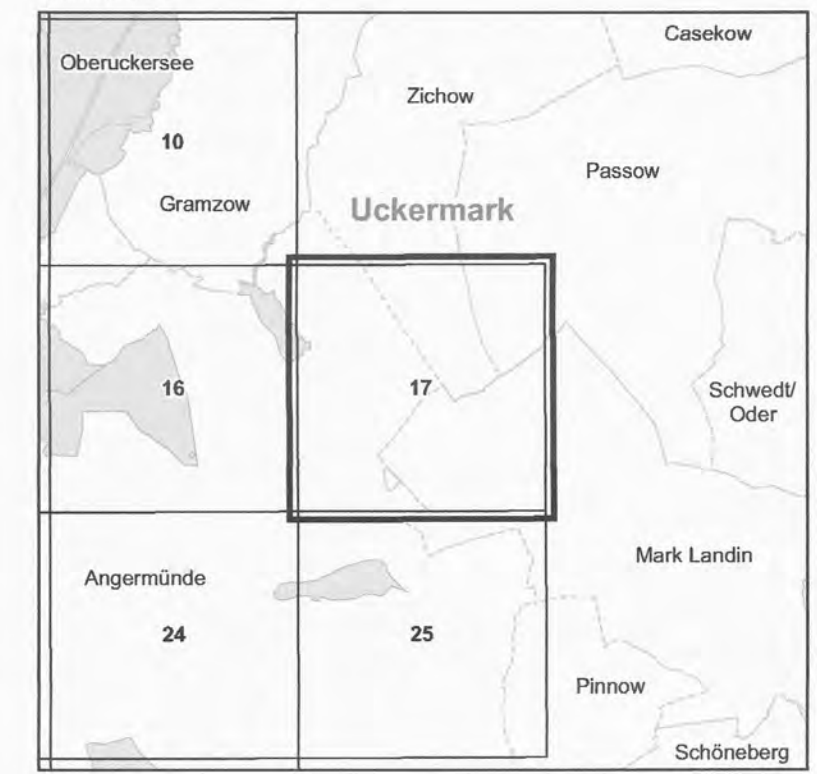
Gebiet von gemeinschaftlicher Bedeutung

„Hintenteiche bei Biesenbrow“

Blatt: 2850-SW

Blatt: 17 von 60

Blattübersicht



Topografische Karte zur 16. Erhaltungszielverordnung


Blatt: 17 von 60


Id.-Nr. Name des Gebietes

18 Hintenteiche bei Biesenbrow

Landkreis: Uckermark

Gemeinde: Angermünde

 Grenze des Gebietes von gemeinschaftlicher Bedeutung

 Id. Nummer des Gebietes von gemeinschaftlicher Bedeutung gemäß Anlage 1 ErhZV

Maßstab 1:10 000

Bezugssystem: ETRS 89  
 Kartengrundlage: Topografische Karte 1:10 000 (DTK)  
 Nutzung mit Genehmigung der Landesvermessung und Geobasisinformation Brandenburg  
 Geobasisdaten: LGB, © Geobasis-DE/LGB, 2017

Ministerium für Ländliche Entwicklung, Umwelt und Landwirtschaft  
 des Landes Brandenburg  
 Im Auftrag

Potsdam, den 08. JAN. 2018

*Stantz*



(Dienstesiegel)