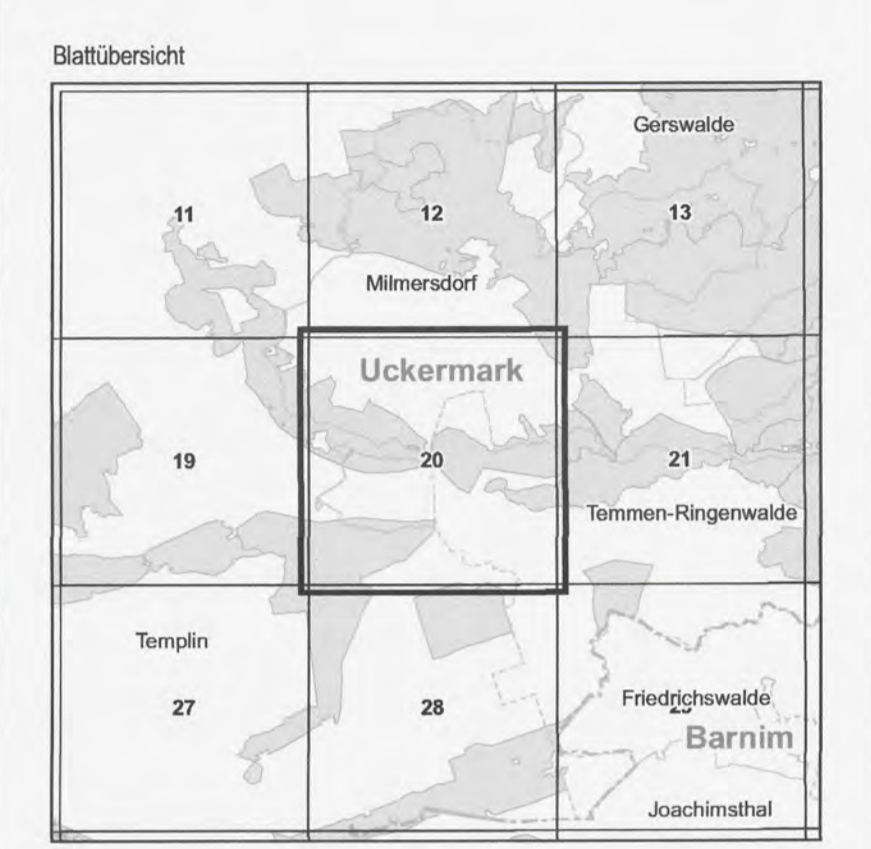



Gebiete von gemeinschaftlicher Bedeutung

- "Bollwinwiesen/Großer Gollinsee"
- "Endmoränenlandschaft bei Ringenwalde"
- "Kölpinsee"
- "Lübbese"
- "Reiersdorf"

Blatt: 2947-NO
Blatt: 20 von 60



 **LAND BRANDENBURG** | Ministerium für Ländliche Entwicklung, Umwelt und Landwirtschaft

Topografische Karte zur 16. Erhaltungszielverordnung


Blatt: 20 von 60


lfd.-Nr. Name des Gebietes

2	Bollwinwiesen/Großer Gollinsee
8	Endmoränenlandschaft bei Ringenwalde
21	Kölpinsee
26	Lübbese
37	Reiersdorf

Landkreis: Uckermark

Gemeinden: Templin, Milmersdorf, Temmen-Ringenwalde

 Grenze des Gebietes von gemeinschaftlicher Bedeutung

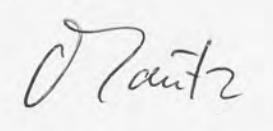

 lfd. Nummer des Gebietes von gemeinschaftlicher Bedeutung gemäß Anlage 1 ErhZV

Maßstab 1:10 000

Bezugssystem: ETRS 89
Kartengrundlage: Topografische Karte 1:10 000 (DTK)
Nutzung mit Genehmigung der Landesvermessung und Geobasisinformation Brandenburg
Geobasisdaten: LGB, © GeoBasis-DE/LGB, 2017

Ministerium für Ländliche Entwicklung, Umwelt und Landwirtschaft des Landes Brandenburg
Im Auftrag

Potsdam, den **08. JAN. 2018**



(Dienstsiegel)