

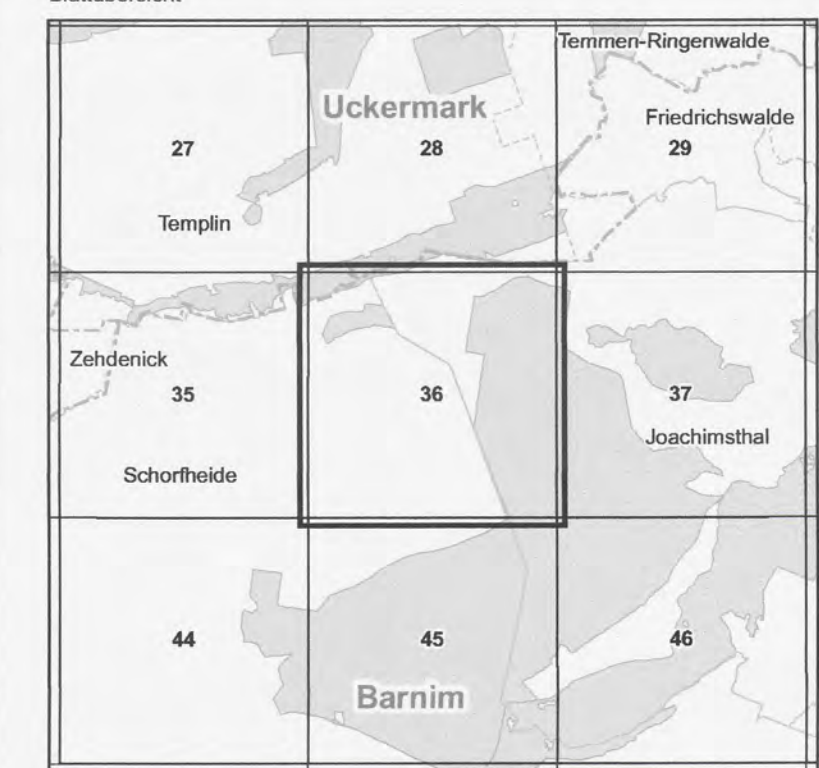
Gebiete von gemeinschaftlicher Bedeutung


- "Döllnfließ"
- "Kienhorst/Köllnseen/Eichheide"
- "Rarangseen"

Blatt: 3047-NO

Blatt: 36 von 60

Blattübersicht





**LAND BRANDENBURG** Ministerium für Ländliche Entwicklung, Umwelt und Landwirtschaft

**Topografische Karte zur 16. Erhaltungszielverordnung**

Blatt: 36 von 60

**lfd.-Nr. Name des Gebietes**

7	Döllnfließ
20	Kienhorst/Köllnseen/Eichheide
36	Rarangseen

Landkreise: Barnim, Uckermark

Gemeinden: Templin, Schorheide, Joachimsthal

Grenze des Gebietes von gemeinschaftlicher Bedeutung



lfd. Nummer des Gebietes von gemeinschaftlicher Bedeutung gemäß Anlage 1 ErhZV

Maßstab 1:10 000

Bezugssystem: ETRS 89  
Kartengrundlage: Topografische Karte 1:10 000 (DTK)  
Nutzung mit Genehmigung der Landesvermessung und Geobasisinformation Brandenburg  
Geobasisdaten: LGB, © GeoBasis-DE/LGB, 2017

Ministerium für Ländliche Entwicklung, Umwelt und Landwirtschaft  
Im Auftrag

Potsdam, den **08. JAN. 2018**

(Dienstesiegel)