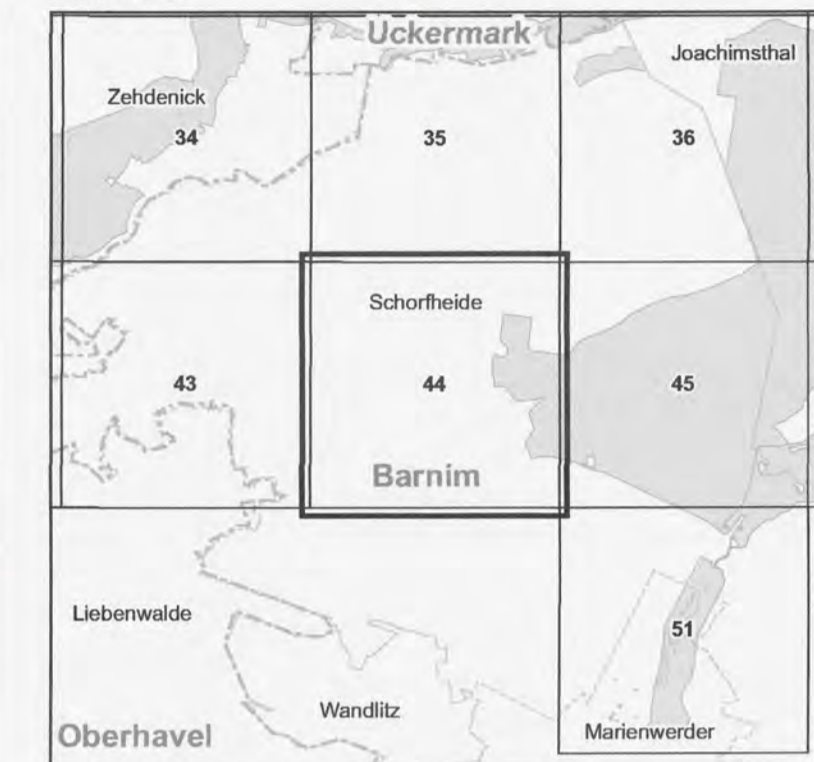



Gebiet von gemeinschaftlicher Bedeutung
 „Kienhorst/Köllnseen/Eichheide“

Blatt: 3047-SW

Blatt: 44 von 60

Blattübersicht




 **LAND BRANDENBURG** Ministerium für Ländliche Entwicklung, Umwelt und Landwirtschaft


Topografische Karte zur 16. Erhaltungszielverordnung

Blatt: 44 von 60

fld.-Nr. Name des Gebietes
20 Kienhorst/Köllnseen/Eichheide

Landkreis: Barnim
 Gemeinde: Schorfheide

 Grenze des Gebietes von gemeinschaftlicher Bedeutung



 fld. Nummer des Gebietes von gemeinschaftlicher Bedeutung gemäß Anlage 1 ErhZV

Maßstab 1:10 000

Bezugssystem: ETRS 89
 Kartengrundlage: Topografische Karte 1:10 000 (DTK)
 Nutzung mit Genehmigung der Landesvermessung und Geobasisinformation Brandenburg
 Geobasisdaten: LGB, © GeoBasis-DE/LGB, 2017

Ministerium für Ländliche Entwicklung, Umwelt und Landwirtschaft des Landes Brandenburg
 Im Auftrag

Potsdam, den **08. JAN. 2018**

(Dienstsiegel)

