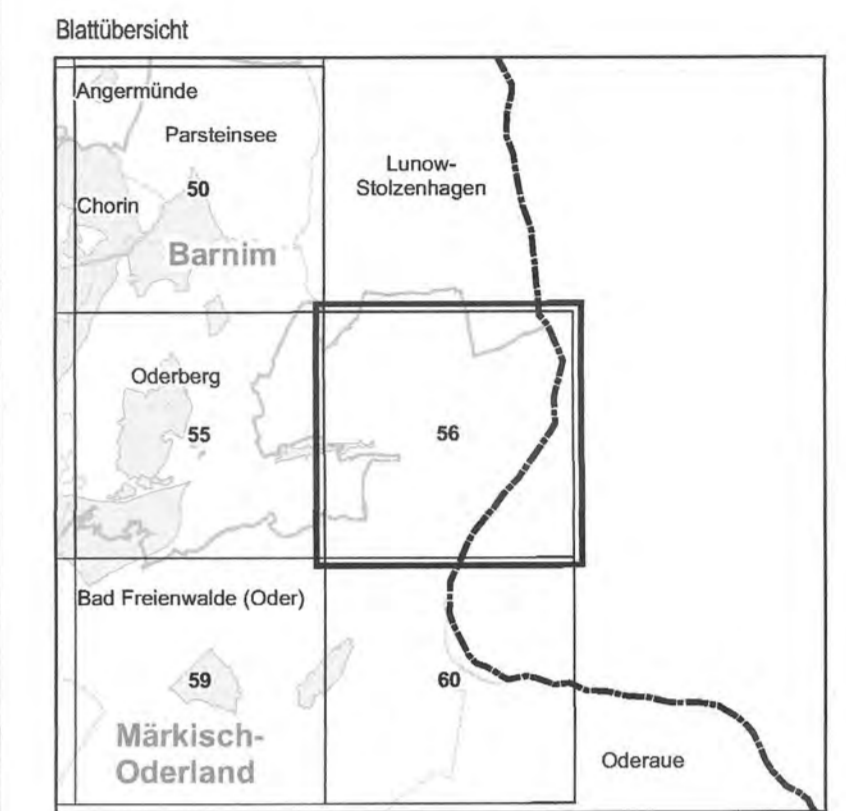





Gebiet von gemeinschaftlicher Bedeutung  
 "Pimpinellenberg und Trockenhänge  
 Oderberg Liepe"

Blatt: 3150-NO  
 Blatt: 56 von 60

**LAND BRANDENBURG** Ministerium für  
 Ländliche Entwicklung,  
 Umwelt und Landwirtschaft

Topografische Karte zur 16. Erhaltungszielverordnung


Blatt: 56 von 60


Ifd.-Nr. Name des Gebietes

**31 Pimpinellenberg und Trockenhänge  
 Oderberg Liepe**

Landkreise: Barnim, Märkisch-Oderland

Gemeinden: Oderberg, Bad Freienwalde (Oder)

 Grenze des Gebietes  
 von gemeinschaftlicher Bedeutung



 Ifd. Nummer des Gebietes von  
 gemeinschaftlicher Bedeutung  
 gemäß Anlage 1 ErhZV

Maßstab 1:10 000

Bezugssystem: ETRS 89  
 Kartengrundlage: Topografische Karte 1:10 000 (DTK)  
 Nutzung mit Genehmigung der Landesvermessung und  
 Geobasisinformation Brandenburg  
 Geobasisdaten: LGB, © GeoBasis-DE/LGB, 2017

Ministerium für  
 Ländliche Entwicklung,  
 Umwelt und Landwirtschaft  
 des Landes Brandenburg  
 Im Auftrag

Potsdam, den **08. JAN. 2018**

(Dienstsiegel)