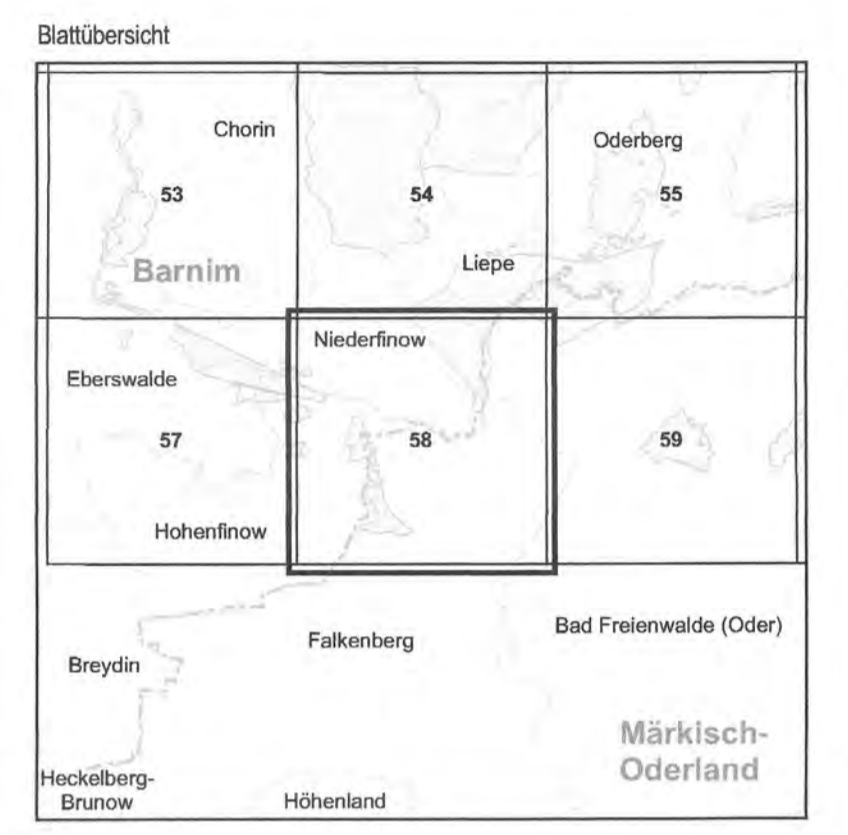



Gebiete von gemeinschaftlicher Bedeutung

"Finowtal - Ragöser Fließ"  
 "Kanonen- und Schloßberg, Schäfergrund"  
 "Niederoderbruch"

Blatt: 3149-SO  
 Blatt: 58 von 60



 **LAND BRANDENBURG** Ministerium für Ländliche Entwicklung, Umwelt und Landwirtschaft


Topografische Karte zur 16. Erhaltungszielverordnung


Blatt: 58 von 60

**lfd.-Nr. Name des Gebietes**

**10** Finowtal - Ragöser Fließ  
**19** Kanonen- und Schloßberg, Schäfergrund  
**28** Niederoderbruch

Landkreise: Barnim, Märkisch-Oderland  
 Gemeinden: Niederfinow, Hohenfinow, Falkenberg, Liepe, Bad Freienwalde (Oder)

 Grenze des Gebietes von gemeinschaftlicher Bedeutung


 lfd. Nummer des Gebietes von gemeinschaftlicher Bedeutung gemäß Anlage 1 ErhZV

Maßstab 1:10 000

Bezugssystem: ETRS 89  
 Kartengrundlage: Topografische Karte 1:10 000 (DTK)  
 Nutzung mit Genehmigung der Landesvermessung und Geobasisinformation Brandenburg  
 Geobasisdaten: LGB, © GeoBasis-DE/LGB, 2017

Ministerium für Ländliche Entwicklung, Umwelt und Landwirtschaft des Landes Brandenburg  
 im Auftrag

Potsdam, den **08. JAN. 2018**

  
 (Dienstesiegel) 