




Gebiet von gemeinschaftlicher Bedeutung
 „Gabower Hangkante“

Blatt: 3150-SO
 Blatt: 60 von 60



 **LAND BRANDENBURG** Ministerium für Ländliche Entwicklung, Umwelt und Landwirtschaft


Topografische Karte zur 16. Erhaltungszielverordnung


Blatt: 60 von 60

lfd.-Nr. Name des Gebietes

14 Gabower Hangkante

Landkreis: Märkisch-Oderland
 Gemeinde: Bad Freienwalde (Oder)

 Grenze des Gebietes von gemeinschaftlicher Bedeutung



 lfd. Nummer des Gebietes von gemeinschaftlicher Bedeutung gemäß Anlage 1 ErhZV

Maßstab 1:10 000

Bezugssystem: ETRS 89
 Kartengrundlage: Topografische Karte 1:10 000 (DTK)
 Nutzung mit Genehmigung der Landesvermessung und Geobasisinformation Brandenburg
 Geobasisdaten: LGB, © GeoBasis-DE/LGB, 2017

Ministerium für Ländliche Entwicklung, Umwelt und Landwirtschaft des Landes Brandenburg
 Im Auftrag

Potsdam, den **08. JAN. 2019**

 
 (Dienstsigel)