




Übersichtskarte zur 16. Erhaltungszielverordnung

lfd.-Nr.	Name des Gebietes	EU-Nr.	Landesnr.
1	Amimswalde	DE 2848-301	120
2	Bollinwiesen/Großer Gollinsee	DE 2947-302	121
3	Breitfenn	DE 3150-325	737
4	Breitenteichische Mühle	DE 2950-301	122
5	Brodwin-Oderberg	DE 3050-301	262
6	Buchheide (Templiner Forst)	DE 2847-301	21
7	Dölnfließ	DE 3047-303	341
8	Endmoränenlandschaft bei Ringenwalde	DE 2948-302	124
9	Eulerberge	DE 2848-302	125
10	Finowtal - Ragöser Fließ	DE 3149-304	576
11	Fischteiche Blumberger Mühle	DE 2949-301	127
12	Fledermausquartier Eiskeller Glambeck	DE 2948-306	688
13	Fledermausquartier Lagerbunker Pechteich	DE 3147-303	689
14	Gabower Hangkante	DE 3150-303	264
15	Großer Briesensee	DE 2847-301	22
16	Groß-Ziethen	DE 3049-302	260
17	Grumsiner Forst/Redemswalde	DE 2949-302	128
18	Hinterteiche bei Biesenbrow	DE 2849-301	129
19	Kanonen- und Schloßberg, Schäfergrund	DE 3149-301	130
20	Kienhorst/Köllnsee/Eichheide	DE 3047-301	132
21	Kölpinsee	DE 2847-303	343
22	Kinertseen	DE 2948-303	134
23	Kronhorst-Groß Fredenwalde	DE 2848-303	258
24	Labüskewiesen	DE 2847-302	23
25	Lindhorst	DE 3048-301	344
26	Lübbese	DE 2947-304	345
27	Melzower Forst	DE 2849-302	137
28	Niederoderbruch	DE 3149-302	138
29	Oberuckersee	DE 2849-325	736
30	Parsteinsee	DE 3049-303	346
31	Pimpinellenberg und Trockenhänge Oderberg Liepe	DE 3150-301	233
32	Plagfenn	DE 3149-303	139
33	Polsensee	DE 2947-305	414
34	Poratzer Moränenlandschaft	DE 2948-304	140
35	Poratzer Moränenlandschaft Ergänzung	DE 2848-305	712
36	Rarangseen	DE 3047-302	234
37	Reiersdorf	DE 2947-303	141
38	Steinhöfel-Schmiedeberg-Friedrichsfelde	DE 2849-304	261
39	Suckower Haussee	DE 2849-303	146
40	Tiefer See	DE 3050-302	422
41	Tongruben Neuenhagen	DE 3150-302	235
42	Uckerseewiesen und Trockenhänge	DE 2749-301	623
43	Werbellinkanal	DE 3048-302	347
44	Winkel	DE 2948-305	143

-  lfd. Nummer des Gebietes von gemeinschaftlicher Bedeutung gemäß Anlage 1 Erhaltungszielverordnung (ErhZV)
-  Grenze des Biosphärenreservats Schorfheide - Chorin (nachrichtlich)
-  Gebiete von gemeinschaftlicher Bedeutung der 16. ErhZV

Maßstab 1:75 000

Bezugsystem: ETRS 89
 Kartengrundlage: Topographische Karte 1:50 000 (DTK)
 Nutzung mit Genehmigung der Landesvermessung und Geobasisinformation Brandenburg
 Geobasisdaten: LGB, © Geobasis-DE/IGB, 2017

Ministerium für
 Ländliche Entwicklung,
 Umwelt und Landwirtschaft
 des Landes Brandenburg
 Im Auftrag

Potsdam, den **08. JAN. 2018**

 (Dienstsiegel)

