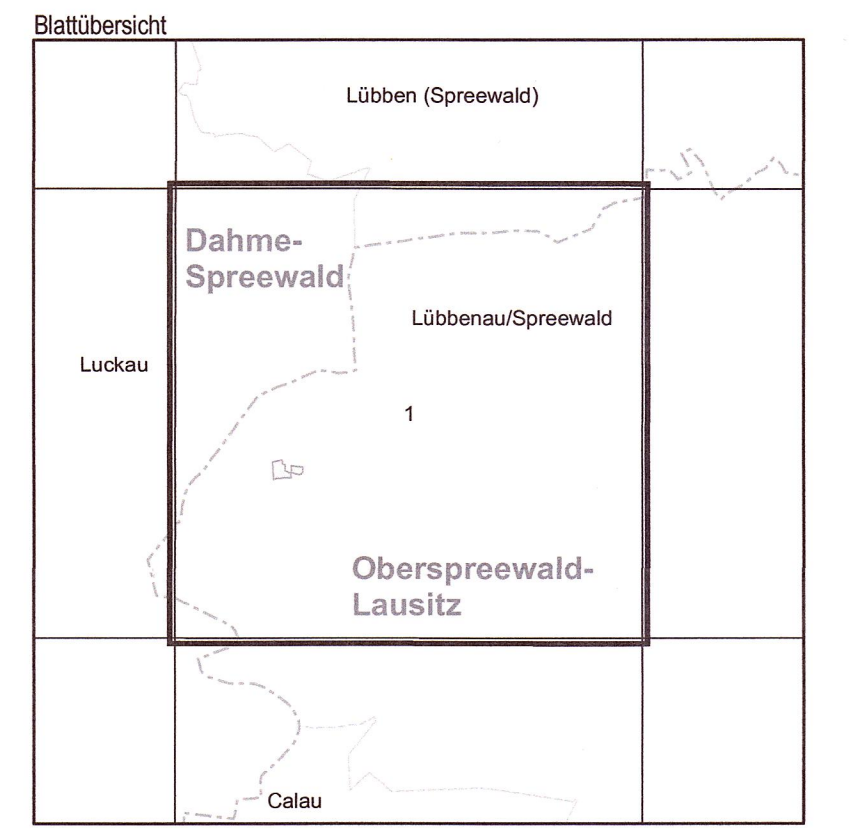



Gebiet von gemeinschaftlicher Bedeutung

„Alteno-Radden Ergänzung“


Blatt: 4149-NW Ragow

Blatt: 1 von 1






LAND BRANDENBURG | Ministerium für Ländliche Entwicklung, Umwelt und Landwirtschaft

Topografische Karte zur Verordnung zur Festsetzung von Erhaltungszielen und Gebietsabgrenzungen für Gebiete von gemeinschaftlicher Bedeutung
„Alteno-Radden Ergänzung“
 Blatt: 1 von 1
 Landkreis: Oberspreewald-Lausitz
 Gemeinde: Lubbenau/Spreewald

 Grenze des Geltungsbereiches der Erhaltungszielverordnung

Maßstab 1:10 000
Bezugssystem: ETRS 89
 Kartengrundlage: Topografische Karte 1:10 000 (DTK)
 Nutzung mit Genehmigung der Landesvermessung und Geobasisinformation Brandenburg
 Geobasisdaten: LGB, © Geobasis-DE/LGB, 2015

Ministerium für Ländliche Entwicklung, Umwelt und Landwirtschaft des Landes Brandenburg
 Im Auftrag


Potsdam, den 30. Okt. 2015

 (Dienststempel)