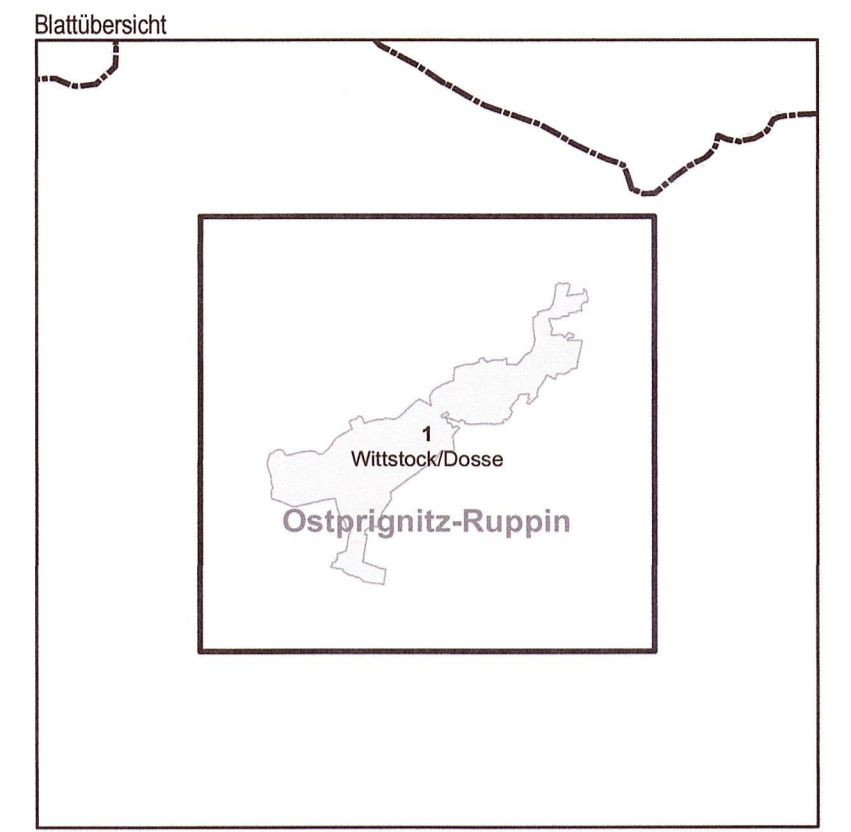



Gebiet von gemeinschaftlicher Bedeutung

„Berlinchener See, Berlinchener Luch“

Blätter: 2741-SW Wittstocker Heide, 2741-SO Dranse
2841-NW Groß Haßlow, 2841-NO Schweinrich


Blatt: 1 von 1




LAND BRANDENBURG | Ministerium für Ländliche Entwicklung, Umwelt und Landwirtschaft

Topografische Karte zur Verordnung zur Festsetzung von Erhaltungszielen und Gebietsabgrenzungen für Gebiete von gemeinschaftlicher Bedeutung
„Berlinchener See, Berlinchener Luch“


Blatt: 1 von 1
 Landkreis: Ostprignitz-Ruppin
 Gemeinde: Wittstock/Dosse

 Grenze des Geltungsbereiches der Erhaltungszielverordnung

Maßstab 1:10 000

 Bezugssystem: ETRS 89
 Kartengrundlage: Topografische Karte 1:10 000
 Nutzung mit Genehmigung der Landesvermessung und Geobasisinformation Brandenburg
 Geobasisdaten: LGB, © GeoBasis-DE/LGB, 2015

Ministerium für Ländliche Entwicklung, Umwelt und Landwirtschaft des Landes Brandenburg
 Im Auftrag

30. Okt. 2015
 Potsdam, den

 (Dienstsiegel)

