

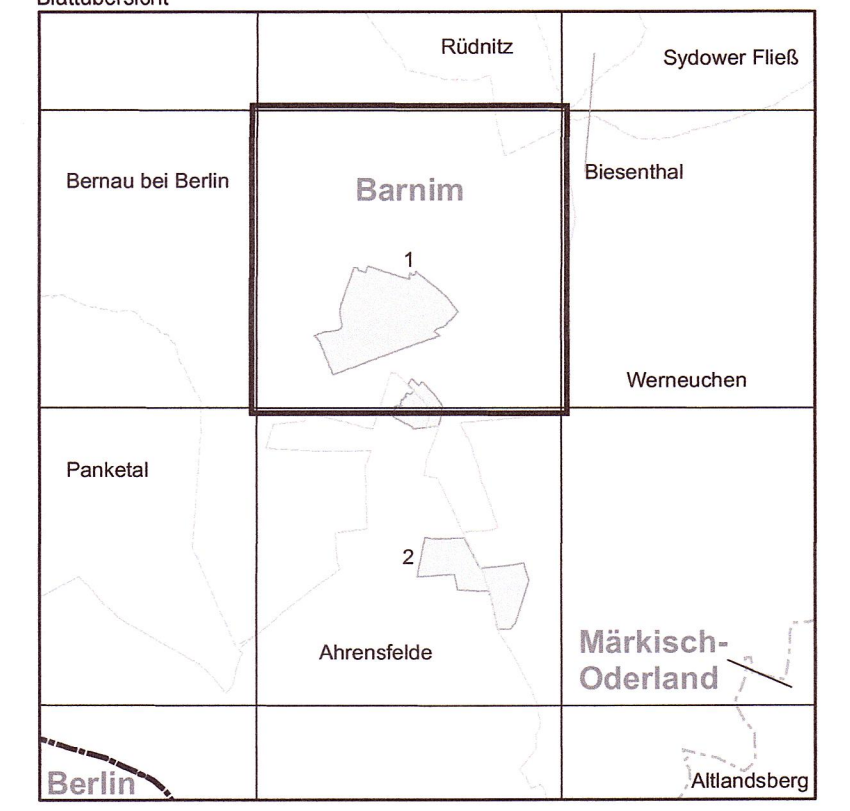
Gebiet von gemeinschaftlicher Bedeutung

„Bärnische“

Blätter: 3347-NO Bernau
3347-SO Blumberg

Blatt: 1 von 2

Blattübersicht



Topografische Karte zur Verordnung zur Festsetzung von Erhaltungszielen und Gebietsabgrenzungen für Gebiete von gemeinschaftlicher Bedeutung

„Bärnische“

Blatt: 1 von 2

Landkreis: Barnim

Gemeinden: Werneuchen, Ahrensfelde

Grenze des Geltungsbereiches der Erhaltungszielverordnung

Maßstab 1:10 000

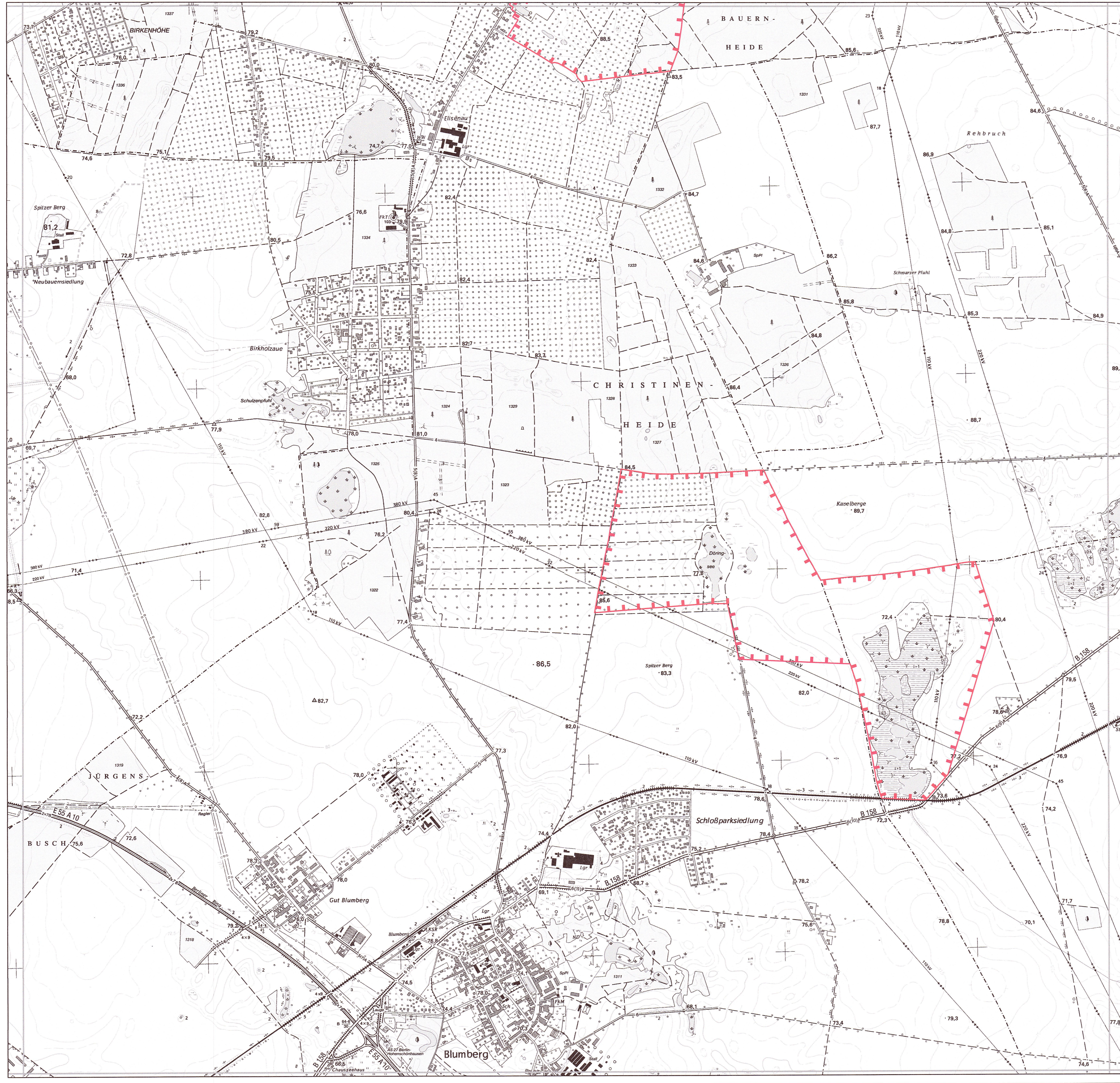
Bezugssystem: ETRS 89
Kartengrundlage: Topografische Karte 1:10 000
Nutzung mit Genehmigung der Landesvermessung und Geobasisinformation Brandenburg
Geobasisdaten: LGB, © GeoBasis-DE/LGB, 2015

Ministerium für Ländliche Entwicklung, Umwelt und Landwirtschaft des Landes Brandenburg im Auftrag

Maute



30. Okt. 2015



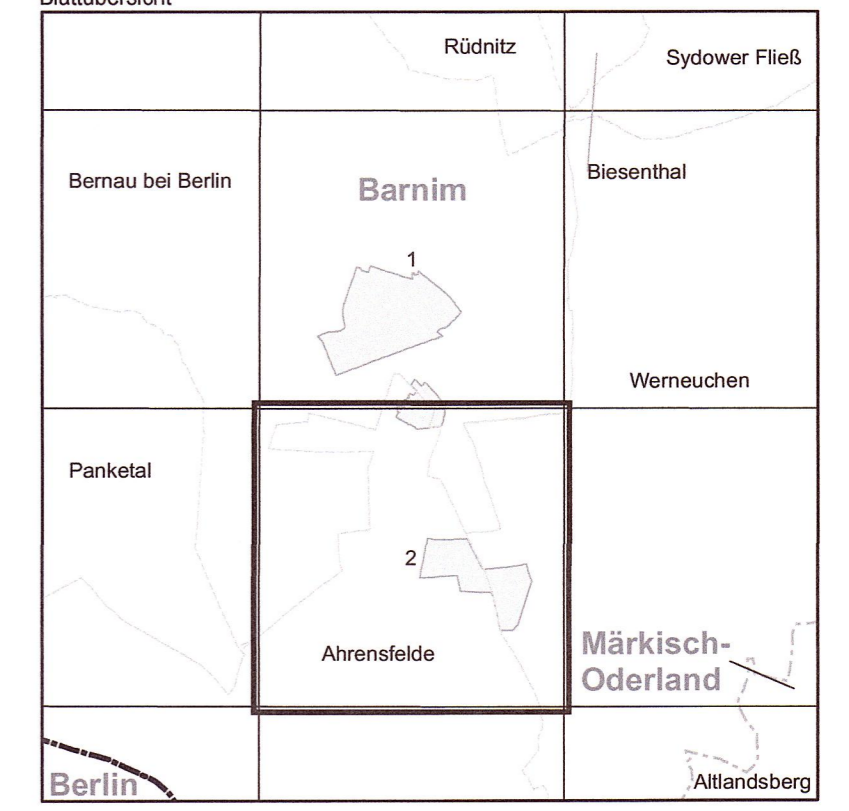
Gebiet von gemeinschaftlicher Bedeutung

„Börnicke“

Blätter: 3347-NO Bema
3347-SO Blumberg

Blatt: 2 von 2

Blattübersicht



Topografische Karte zur Verordnung zur Festsetzung von Erhaltungszielen und Gebietsabgrenzungen für Gebiete von gemeinschaftlicher Bedeutung

„Börnicke“

Blatt: 2 von 2

Landkreis: Barnim

Gemeinden: Werneuchen, Ahrensfelde

Grenze des Geltungsbereiches der Erhaltungszielverordnung

Maßstab 1:10 000

Bezugssystem: ETRS 89
Kartengrundlage: Topografische Karte 1:10 000
Nutzung mit Genehmigung der Landesvermessung und Geobasisinformation Brandenburg
Geobasisdaten: LGB, © GeoBasis-DE/LGB, 2015

Ministerium für Ländliche Entwicklung, Umwelt und Landwirtschaft des Landes Brandenburg im Auftrag

Maute

