

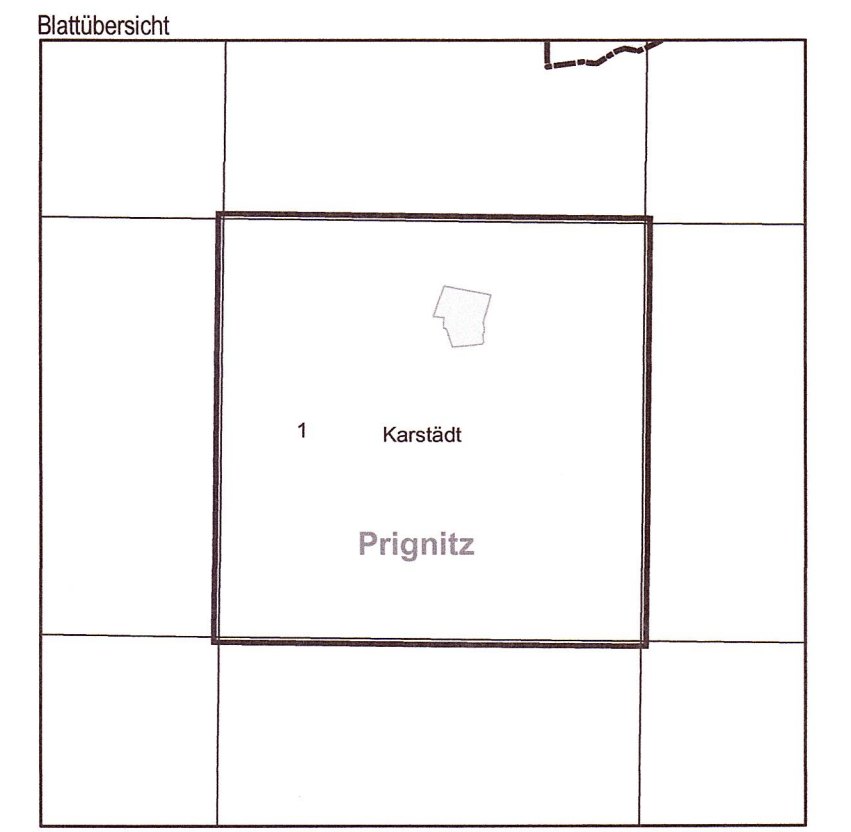



Gebiet von gemeinschaftlicher Bedeutung

„Bootzer Torfloch“

Blatt: 2836-NW Karstädt


Blatt: 1 von 1




LAND BRANDENBURG | Ministerium für Ländliche Entwicklung, Umwelt und Landwirtschaft


Topografische Karte zur Verordnung zur Festsetzung von Erhaltungszielen und Gebietsabgrenzung für Gebiete von gemeinschaftlicher Bedeutung


„Bootzer Torfloch“
 Blatt: 1 von 1
 Landkreis: Prignitz
 Gemeinde: Karstädt

 Grenze des Geltungsbereiches der Erhaltungszielverordnung

Maßstab 1:10 000
 Bezugssystem: ETRS 89
 Kartengrundlage: Topografische Karte 1:10 000
 Nutzung mit Genehmigung der Landesvermessung und Geobasisinformation Brandenburg
 Geobasisdaten: LGB, © GeoBasis-DE/LGB, 2015

Ministerium für Ländliche Entwicklung, Umwelt und Landwirtschaft des Landes Brandenburg
 Im Auftrag



Potsdam, den  30. Okt. 2015
 (Dienststelle)