

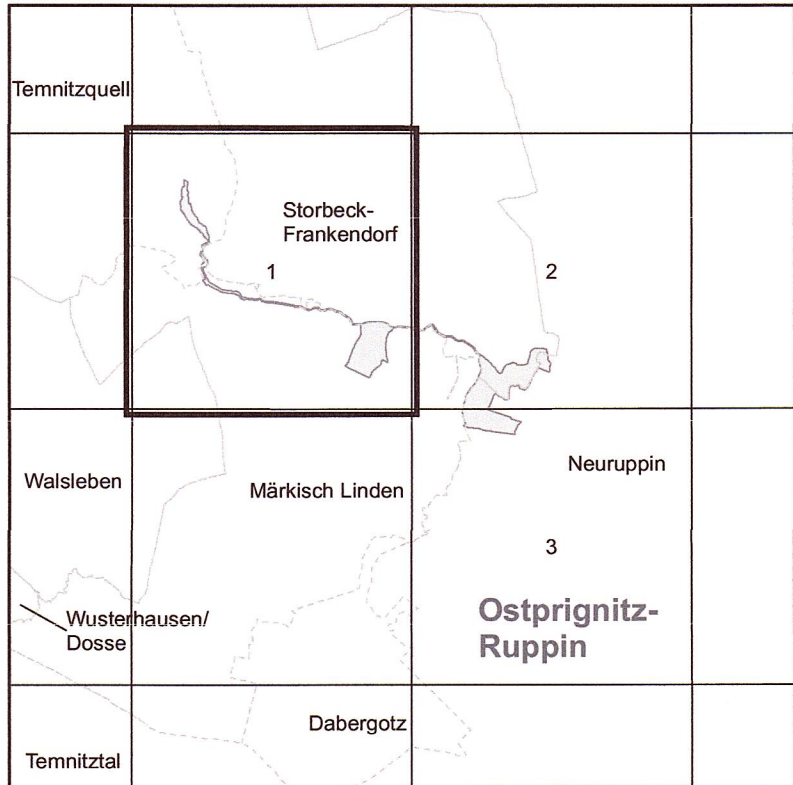
Gebiet von gemeinschaftlicher Bedeutung

„Wahlendorfer Luch, Klappgraben, Gänsepfuhl“

Blatt: 3042-NW Wahlendorf

Blatt: 1 von 3

Blattübersicht



LAND BRANDENBURG

Ministerium für  
Ländliche Entwicklung,  
Umwelt und Landwirtschaft


Topografische Karte zur Verordnung zur Festsetzung  
von Erhaltungszielen und Gebietsabgrenzungen  
für Gebiete von gemeinschaftlicher Bedeutung

„Wahlendorfer Luch, Klappgraben, Gänsepfuhl“

Blatt: 1 von 3

Landkreis: Ostprignitz-Ruppin

Gemeinden: Neuruppin, Storbek-Frankendorf,  
Märkisch Linden, Temnitzquell

 Grenze des Geltungsbereiches  
der Erhaltungszielverordnung

Maßstab 1:10 000

Benutzungsdatum: ETRS 89  
Kartengrundlage: Topografische Karte 1:10 000  
Nutzung mit Genehmigung der Landesvermessung und  
Geobasisinformation Brandenburg  
Geobasisdaten: LGB, © GeoBasis-DE/LGB, 2015

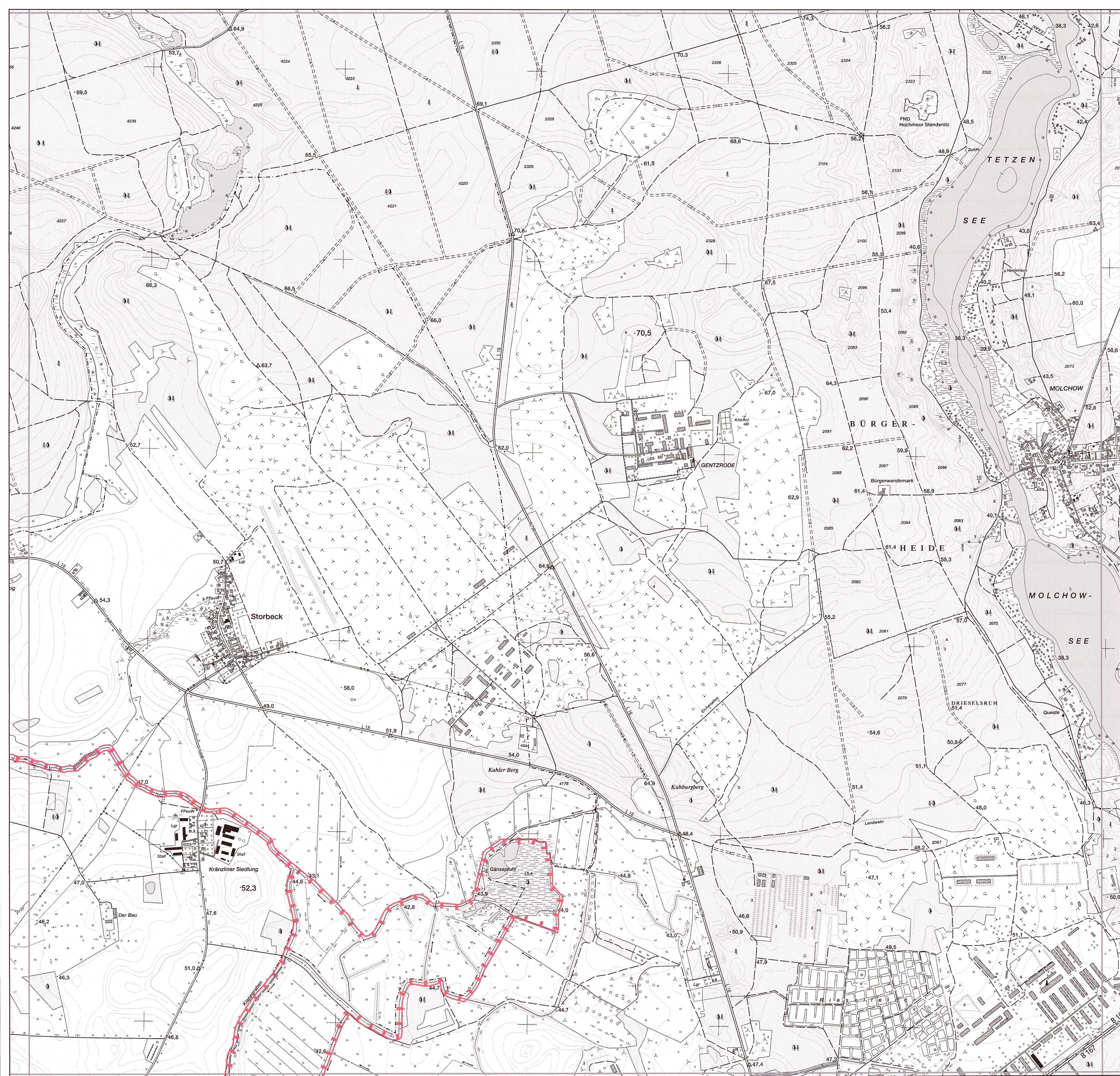
Ministerium für  
Ländliche Entwicklung,  
Umwelt und Landwirtschaft  
des Landes Brandenburg  
Im Auftrag

Potsdam, den 30.10.2015



*Maute*

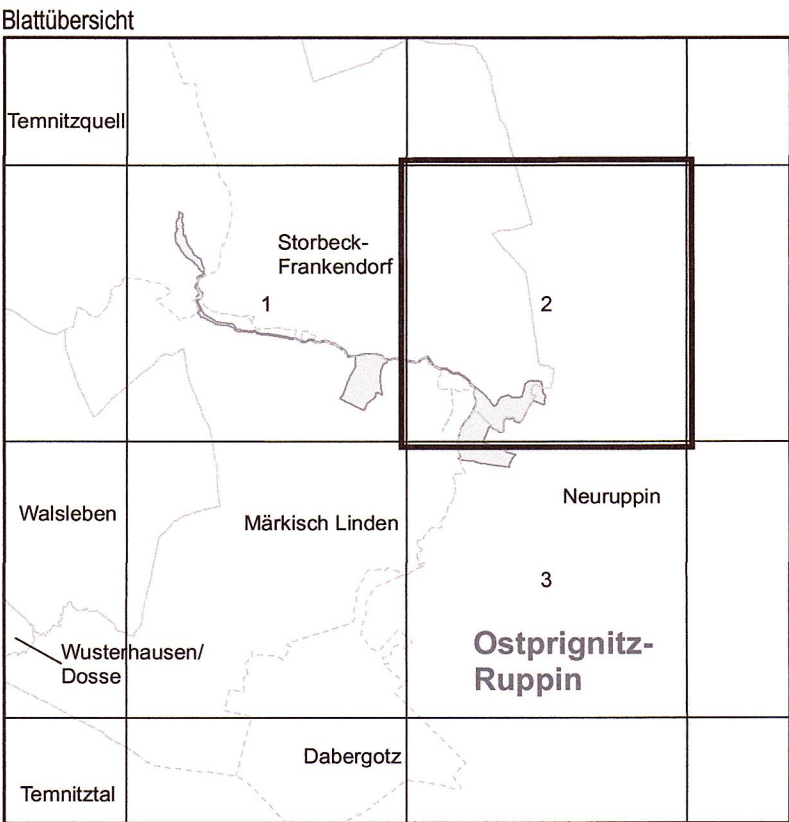





Gebiet von gemeinschaftlicher Bedeutung  
„Wahlendorfer Luch, Klappgraben, Gänsepfuhl“

Blatt: 3042-NO Storbeck

Blatt: 2 von 3





LAND BRANDENBURG

Ministerium für  
Ländliche Entwicklung,  
Umwelt und Landwirtschaft


**Topografische Karte zur Verordnung zur Festsetzung  
von Erhaltungszielen und Gebietsabgrenzungen  
für Gebiete von gemeinschaftlicher Bedeutung**

**„Wahlendorfer Luch, Klappgraben, Gänsepfuhl“**

Blatt: 2 von 3

Landkreis: Ostprignitz-Ruppin



Gemeinden: Neuruppin, Storbeck-Frankendorf,  
Märkisch Linden, Temnitzquell

 Grenze des Geltungsbereiches  
der Erhaltungszielverordnung

Maßstab 1:10 000

Bezugssystem: ETRS 89  
Kartengrundlage: Topografische Karte 1:10 000  
Nutzung mit Genehmigung der Landesvermessung und  
Geobasisinformation Brandenburg  
Geobasisdaten: LGB, © GeoBasis-DE/LGB, 2015

Ministerium für  
Ländliche Entwicklung,  
Umwelt und Landwirtschaft  
des Landes Brandenburg  
Im Auftrag



Potsdam, den 30.10.2015  
(Dienstsiegel)

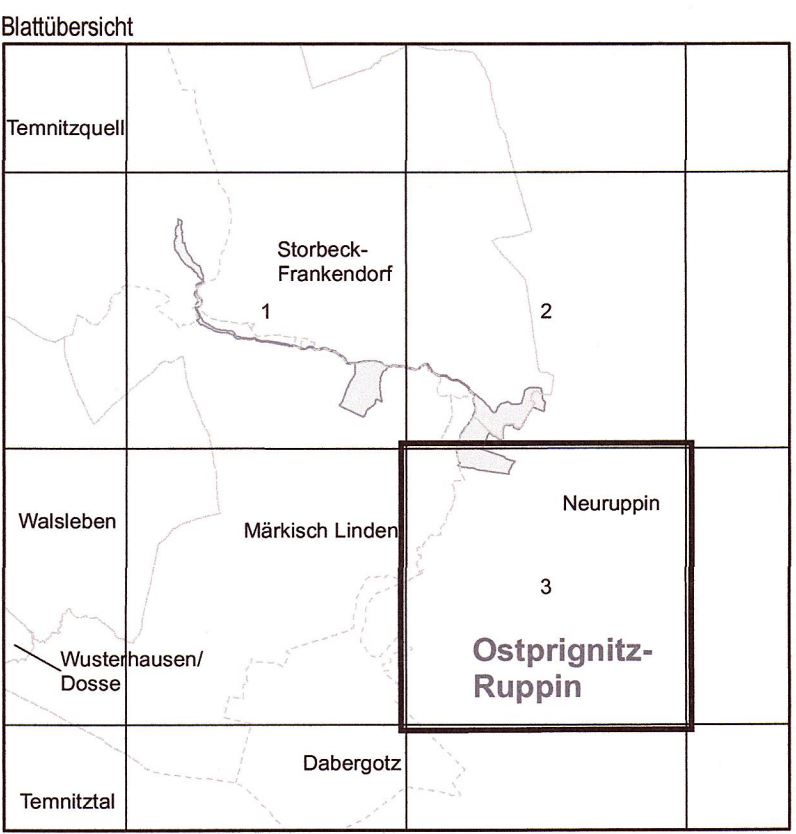





Gebiet von gemeinschaftlicher Bedeutung  
„Wahlendorfer Luch, Klappgraben, Gänsepfuhl“

Blatt: 3042-SO Neuruppin

Blatt: 3 von 3



**LAND BRANDENBURG**

Ministerium für  
Ländliche Entwicklung,  
Umwelt und Landwirtschaft


**Topografische Karte zur Verordnung zur Festsetzung  
von Erhaltungszielen und Gebietsabgrenzungen  
für Gebiete von gemeinschaftlicher Bedeutung**

**„Wahlendorfer Luch, Klappgraben, Gänsepfuhl“**

Blatt: 3 von 3

Landkreis: Ostprignitz-Ruppin



Gemeinden: Neuruppin, Storbeck-Frankendorf,  
Märkisch Linden, Termitzquell

 Grenze des Geltungsbereiches  
der Erhaltungszielverordnung

Maßstab 1:10 000

Bezugssystem: ETRS 89  
Kartengrundlage: Topografische Karte 1:10 000  
Nutzung mit Genehmigung der Landesvermessung und  
Geobasisinformation Brandenburg  
Geobasisdaten: LGB, © GeoBasis-DE/LGB, 2015

Ministerium für  
Ländliche Entwicklung,  
Umwelt und Landwirtschaft  
des Landes Brandenburg  
Im Auftrag

  
(Dienstesiegel)

Potsdam, den 30.10.2015