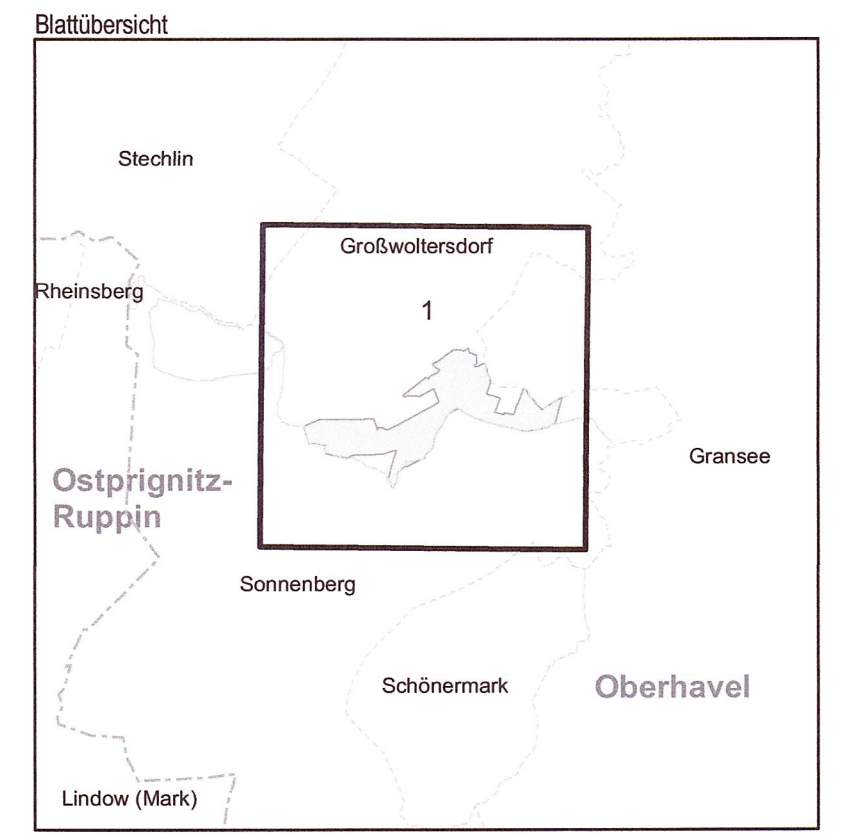



Gebiet von gemeinschaftlicher Bedeutung

„Wolfsluch“

Blätter: 2944-NW Dollgow, 2944-NO Großwoltersdorf
2944-SW Schulzendorf, 2944-SO Gransee

Blatt: 1 von 1



 **LAND BRANDENBURG** | Ministerium für Ländliche Entwicklung, Umwelt und Landwirtschaft


Topografische Karte zur Verordnung zur Festsetzung von Erhaltungszielen und Gebietsabgrenzungen für Gebiete von gemeinschaftlicher Bedeutung

„Wolfsluch“

Blatt: 1 von 1

Landkreis: Oberhavel

Gemeinden: Großwoltersdorf, Sonnenberg

 Grenze des Geltungsbereiches der Erhaltungszielverordnung


Maßstab 1:10 000

Bezugssystem: ETRS 89
Kartengrundlage: Topografische Karte 1:10 000
Nutzung mit Genehmigung der Landesvermessung und Geobasisinformation Brandenburg
Geobasisdaten: LGS, © GeoBasis-DE/LGS, 2015

Ministerium für Ländliche Entwicklung, Umwelt und Landwirtschaft des Landes Brandenburg
Im Auftrag

Orantz

Potsdam, den 30.10.2015



(Dienststempel)