
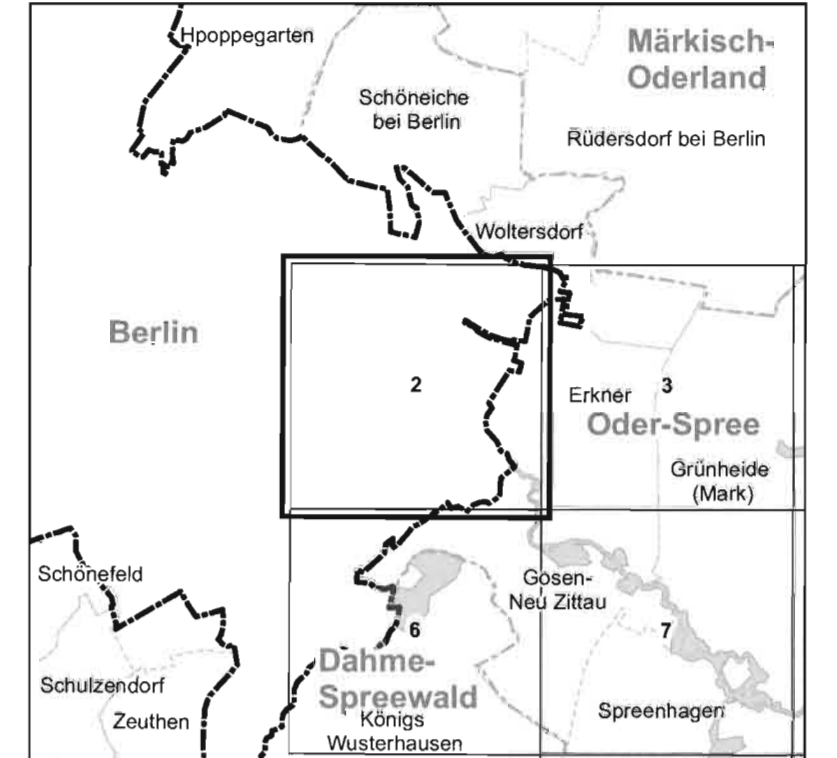


Gebiet von gemeinschaftlicher Bedeutung
„Müggelesprieniederung“

Blatt: 3548-SW

Blatt: 2 von 30

Blattübersicht





Topografische Karte zur 20. Erhaltungzielverordnung

Blatt: 2 von 30

Ild.-Nr. Name des Gebietes
7 Müggelesprieniederung

Landkreis: Oder-Spree
Gemeinde: Gosen-Neu Zittau

-  Grenze des Gebietes von gemeinschaftlicher Bedeutung
-  Ild. Nummer des Gebietes von gemeinschaftlicher Bedeutung gemäß Anlage 1 ErnZV

Maßstab 1:10 000

Bezugssystem: ETRS 89
Kartengrundlage: Topografische Karte 1:10 000 (DTK)
Nutzung mit Genehmigung der Landesvermessung und Geobasisinformation Brandenburg
Geobasisdaten: LGB, © Geobasis-DE/LGB, 2017

Ministerium für Ländliche Entwicklung, Umwelt und Landwirtschaft
des Landes Brandenburg
Im Auftrag

Potsdam, den

J. Raut



(Dienstesiegel)