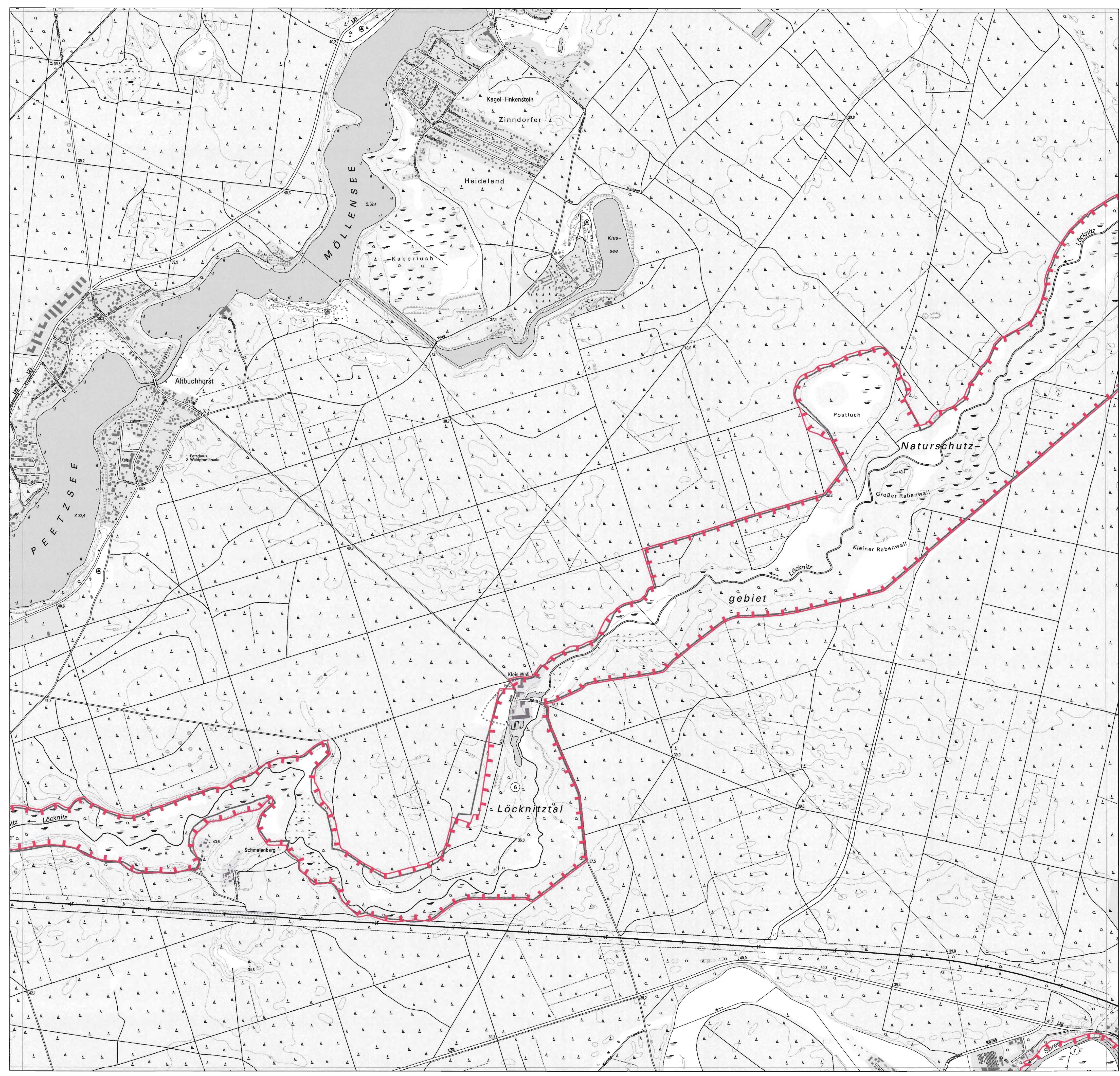
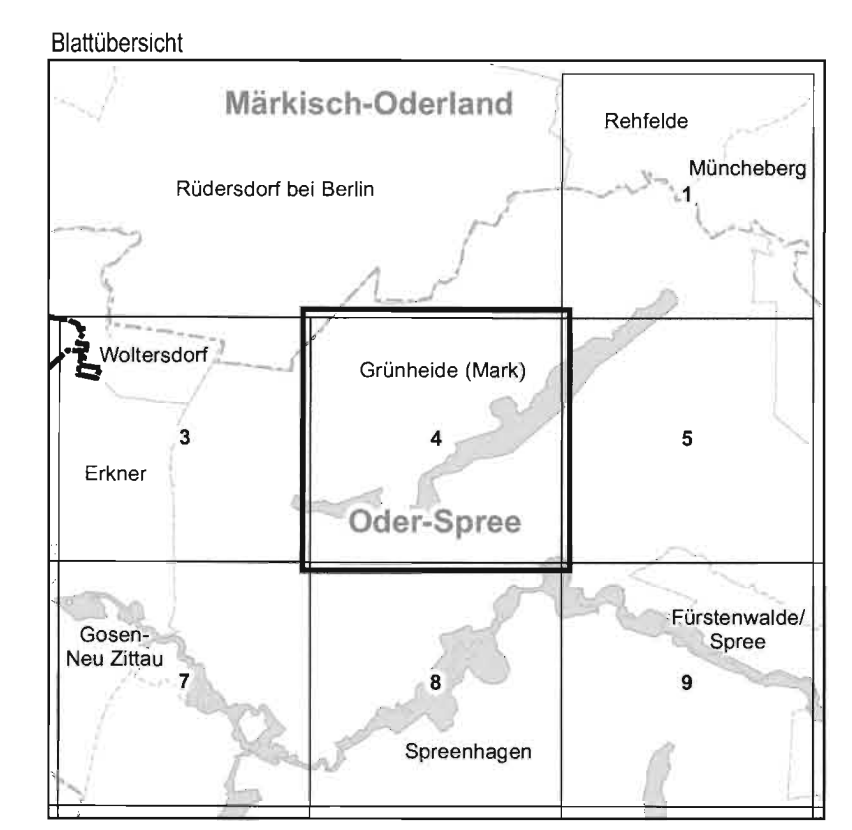



Gebiete von gemeinschaftlicher Bedeutung
 „Löcknitztal“
 „Müggelspreeniederung“

Blatt: 3549-SW
 Blatt: 4 von 30


LAND BRANDENBURG | Ministerium für
Ländliche Entwicklung,
Umwelt und Landwirtschaft


Topografische Karte zur 20. Erhaltungszielverordnung

Blatt: 4 von 30

lfd.-Nr. Name des Gebietes
 6 Löcknitztal
 7 Müggelspreeniederung

Landkreis: Oder-Spree
 Gemeinden: Grünheide (Mark), Spreenhagen

 Grenze des Gebietes
von gemeinschaftlicher Bedeutung



 lfd. Nummer des Gebietes von
gemeinschaftlicher Bedeutung
gemäß Anlage 1 ErhZV

Maßstab 1:10 000

Bezugssystem: ETRS 89
 Kartengrundlage: Topografische Karte 1:10 000 (DTK)
 Nutzung mit Genehmigung der Landesvermessung und
 Geobasisinformation Brandenburg
 Geobasisdaten: LGB, © Geobasis-DE/LGB, 2017

Ministerium für
Ländliche Entwicklung,
Umwelt und Landwirtschaft
des Landes Brandenburg
Im Auftrag

Potsdam, den **05. APR. 2018**

(Dienstesiegel)