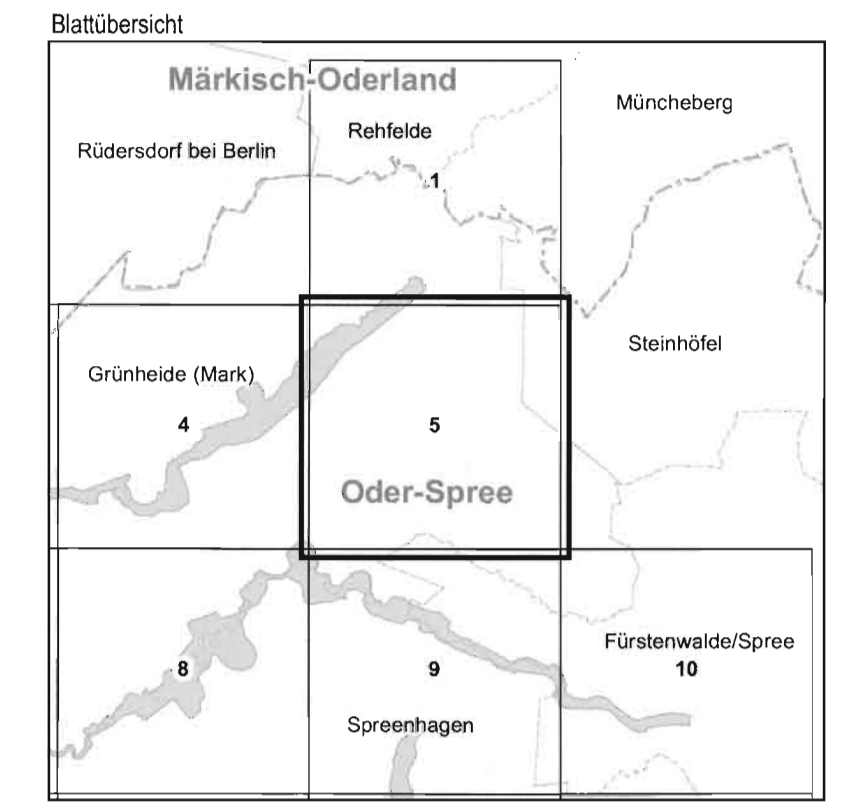




Gebiete von gemeinschaftlicher Bedeutung  
 „Lößnitztal“  
 „Müggelspreeniederung“

Blatt: 3549-SO  
 Blatt: 5 von 30





**Topografische Karte zur 20. Erhaltungszielverordnung**

Blatt: 5 von 30

- 6 Lößnitztal
- 7 Müggelspreeniederung

Landkreis: Oder-Spree  
 Gemeinden: Grünheide (Mark), Sreenhagen

-  Grenze des Gebietes von gemeinschaftlicher Bedeutung
-  lfd.-Nr. des Gebietes von gemeinschaftlicher Bedeutung gemäß Anlage 1 ErhZV

Maßstab 1:10 000  
 Bezugsystem: ETRS 89  
 Kartengrundlagen: Topografische Karte 1:10 000 (DTK)  
 Nutzung mit Genehmigung der Landesvermessung und Geobasisinformation Brandenburg  
 Geobasisdaten: LGB, © GeoBasis-DE/LGB, 2017

Ministerium für Ländliche Entwicklung, Umwelt und Landwirtschaft  
 des Landes Brandenburg  
 Im Auftrag

Potsdam, den **05. APR. 2016**

*Maib*



(Dienstsiegel)