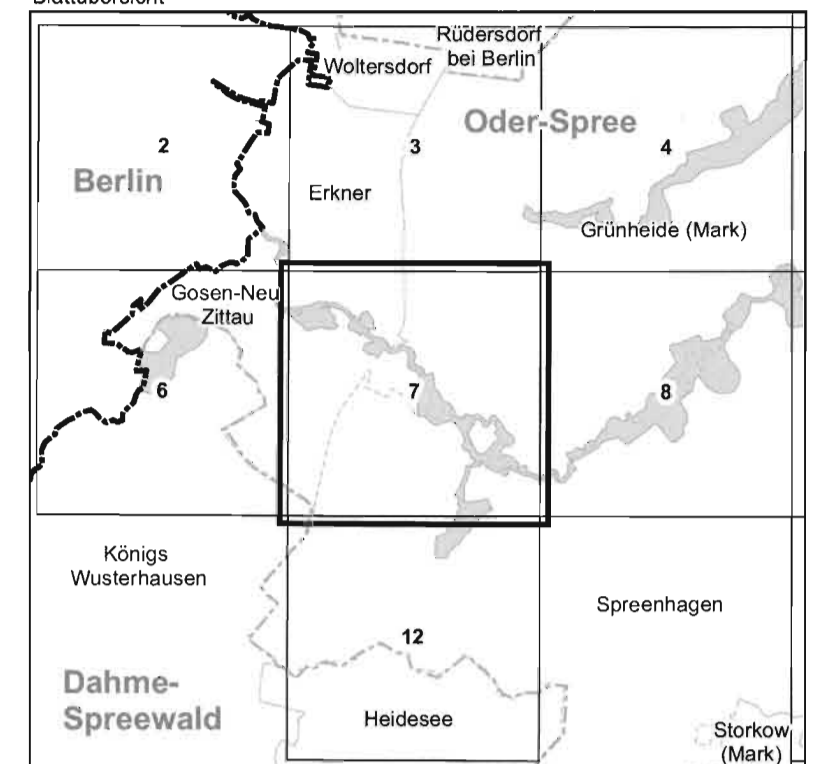


Gebiete von gemeinschaftlicher Bedeutung
 „Mügelspreeniederung“
 „Triebschsee“

Blatt: 3648-NO

Blatt: 7 von 30

Blattübersicht




Topografische Karte zur 20. Erhaltungszielverordnung


Blatt: 7 von 30

lfd.-Nr. Name des Gebietes
7 Mügelspreeniederung
10 Triebschsee

Landkreis: Oder-Spree

Gemeinden: Gosen-Neu Zittau, Erkner,
 Spreenhagen, Grünheide (Mark)

 Grenze des Gebietes
 von gemeinschaftlicher Bedeutung

 lfd. Nummer des Gebietes von
 gemeinschaftlicher Bedeutung
 gemäß Anlage 1 ErhZV

Maßstab 1:10 000

Bezugssystem: ETRS 89
 Kartengrundlage: Topografische Karte 1:10 000 (DTK)
 Nutzung mit Genehmigung der Landesvermessung und
 Geobasisinformation Brandenburg
 Geobasisdaten: LGB, © GeoBasis-DE/LGB, 2017

Ministerium für
 Ländliche Entwicklung,
 Umwelt und Landwirtschaft
 des Landes Brandenburg
 Im Auftrag

Potsdam, den **05. APR. 2018**

Maatz



(Dienstsiegel)