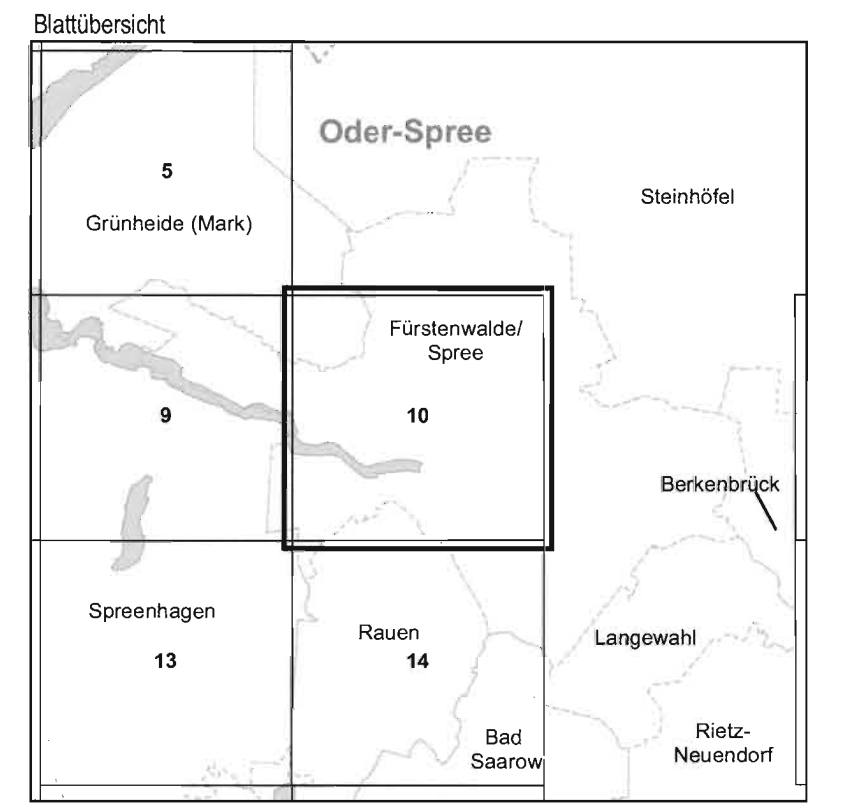



- 1 Friedrich-Ludwig-Jahn-Ring
- 2 Jan-Cajarin-Straße
- 3 Dr.-Theodor-Meubner-Straße
- 4 Friedrich-Frieden-Stradion
- 5 Trebuser Straße
- 6 Am Bahnhof
- 7 Buchener Straße
- 8 Buchstraße
- 9 Fiedersbahn
- 10 Schwanenpark
- 11 Fritze-Schulze-Straße
- 12 Fritze-Schulze-Straße
- 13 Fritze-Schulze-Straße
- 14 Fritze-Schulze-Straße
- 15 Fritze-Schulze-Straße
- 16 Fritze-Schulze-Straße
- 17 Fritze-Schulze-Straße
- 18 Fritze-Schulze-Straße
- 19 Fritze-Schulze-Straße
- 20 Fritze-Schulze-Straße
- 21 Fritze-Schulze-Straße
- 22 Fritze-Schulze-Straße

Gebiet von gemeinschaftlicher Bedeutung  
„Muggelspreeniederung“



Blatt: 3650-NW  
Blatt: 10 von 30

LAND BRANDENBURG  
Ministerium für Ländliche Entwicklung, Umwelt und Landwirtschaft

**Topografische Karte zur 20. Erhaltungszielverordnung**  
Blatt: 10 von 30  
Ifd.-Nr. Name des Gebietes  
**7 Muggelspreeniederung**



Landkreis: Oder-Spree  
Gemeinden: Fürstenwalde/Spree, Spreenhagen

 Grenze des Gebietes von gemeinschaftlicher Bedeutung  
 Ifd. Nummer des Gebietes von gemeinschaftlicher Bedeutung gemäß Anlage 1 ErhZV

Maßstab 1:10 000  
Bezugssystem: ETRS 89  
Kartengrundlage: Topografische Karte 1:10 000 (DTK)  
Nutzung mit Genehmigung der Landesvermessung und Geobasisinformation Brandenburg  
Geobasisdaten: LGB, © Geobasis-DE/LGB, 2017

Ministerium für Ländliche Entwicklung, Umwelt und Landwirtschaft  
des Landes Brandenburg  
Im Auftrag

Potsdam, den **05. APR. 2018**

(Dienstsigel)