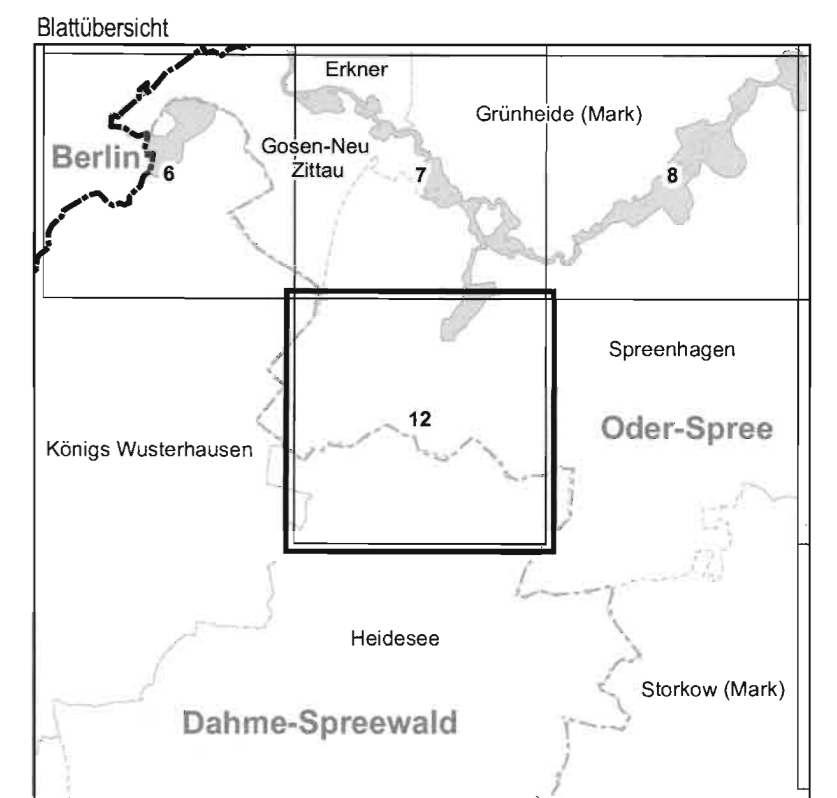





Gebiet von gemeinschaftlicher Bedeutung
„Triebsee“

Blatt: 3648-SO

Blatt: 12 von 30




 **LAND BRANDENBURG** | Ministerium für Ländliche Entwicklung, Umwelt und Landwirtschaft


Topografische Karte zur 20. Erhaltungszielverordnung

Blatt: 12 von 30

lfd.-Nr. Name des Gebietes
10 Triebsee

Landkreis: Oder-Spree
Gemeinde: Spreenhagen

 Grenze des Gebietes von gemeinschaftlicher Bedeutung



 lfd. Nummer des Gebietes von gemeinschaftlicher Bedeutung gemäß Anlage 1 ErhZV

Maßstab 1:10 000

Bezugssystem: ETRS 89
Kartengrundlage: Topografische Karte 1:10 000 (DTK)
Nutzung mit Genehmigung der Landesvermessung und Geobasisinformation Brandenburg
Geobasisdaten: LGB, © Geobasis-DE/LGB, 2017

Ministerium für Ländliche Entwicklung, Umwelt und Landwirtschaft des Landes Brandenburg
Im Auftrag

Potsdam, den **05. APR. 2016**



(Dienstsiegel)