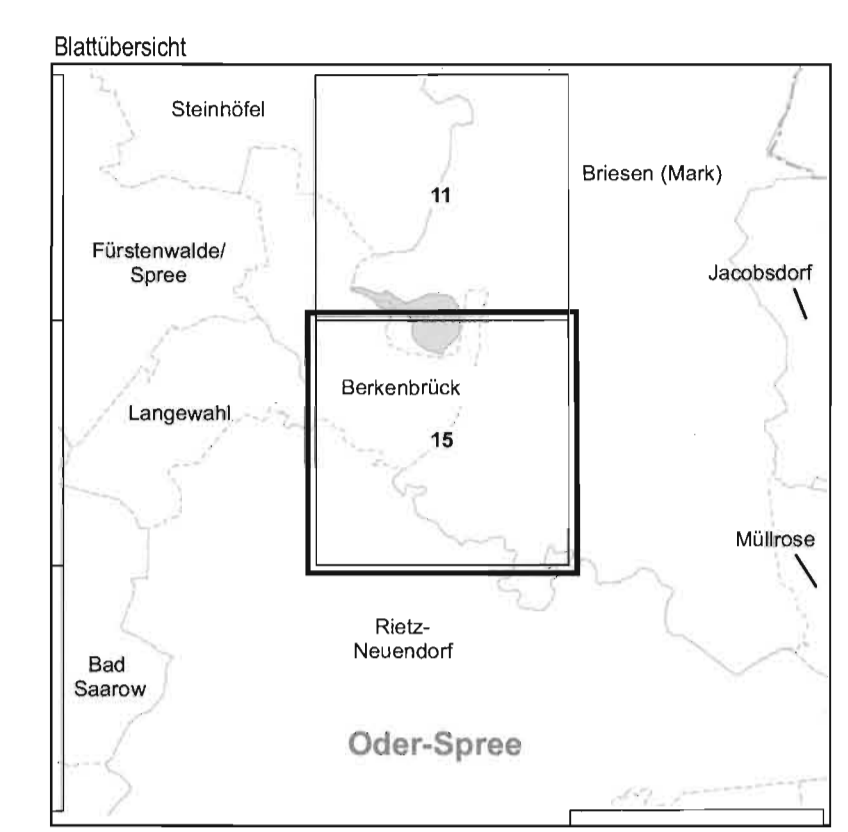


Gebiet von gemeinschaftlicher Bedeutung
„Glieningmoor“

Blatt: 3651-SW
Blatt: 15 von 30





Topografische Karte zur 20. Erhaltungszielverordnung

Blatt: 15 von 30

Ifd.-Nr. Name des Gebietes
3 Glieningmoor

Landkreis: Oder-Spree
Gemeinde: Briesen (Mark)

-  Grenze des Gebietes von gemeinschaftlicher Bedeutung
-  Ifd. Nummer des Gebietes von gemeinschaftlicher Bedeutung gemäß Anlage 1 ErhZV

Maßstab 1:10 000

Bezugssystem: ETRS 89
Kartengrundlage: Topografische Karte 1:10 000 (DTK)
Nutzung mit Genehmigung der Landesvermessung und Geobasisinformation Brandenburg
Geobasisdaten: LGB, © Geobasis-DE/LGB, 2017

Ministerium für Ländliche Entwicklung, Umwelt und Landwirtschaft
des Landes Brandenburg
Im Auftrag

Potsdam, den 05. APR. 2018



Handwritten signature

(Dienstesiegel)