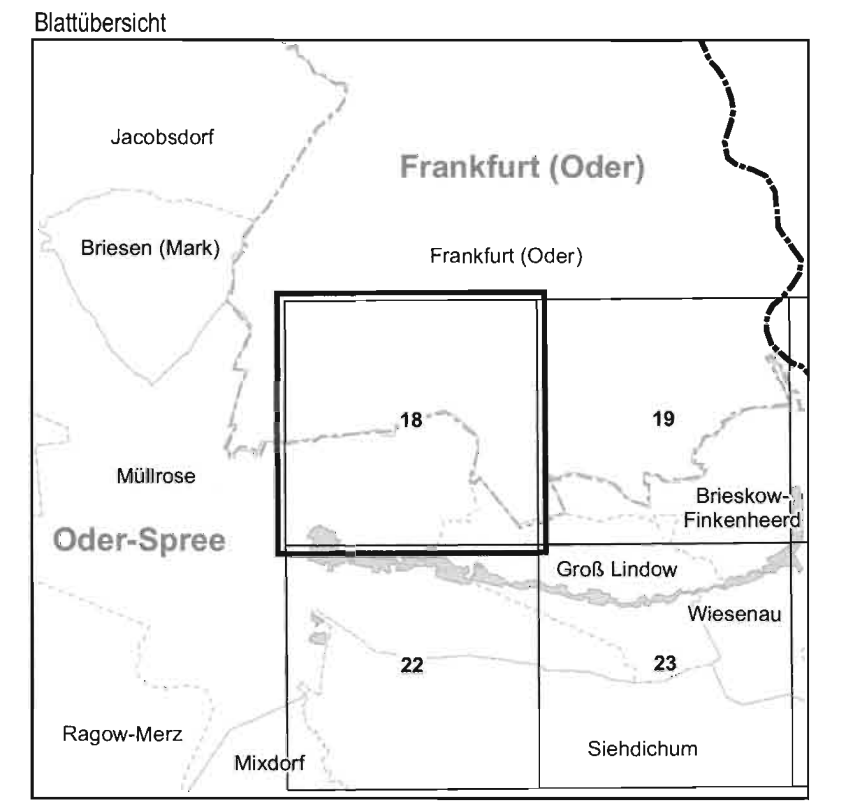





Gebiet von gemeinschaftlicher Bedeutung  
„Unteres Schlaubetal Ergänzung“

Blatt: 3752-NO  
Blatt: 18 von 30





 **LAND BRANDENBURG** | Ministerium für Ländliche Entwicklung, Umwelt und Landwirtschaft

**Topografische Karte zur 20. Erhaltungszielverordnung**  
Blatt: 18 von 30

**lfd.-Nr. Name des Gebietes**  
**11 Unteres Schlaubetal Ergänzung**

Landkreis: Oder-Spree  
Gemeinde: Müllrose

 Grenze des Gebietes von gemeinschaftlicher Bedeutung



 lfd. Nummer des Gebietes von gemeinschaftlicher Bedeutung gemäß Anlage 1 ErnZV

Maßstab 1:10 000

Bezugssystem: ETRS 89  
Kartengrundlage: Topografische Karte 1:10 000 (DTK)  
Nutzung mit Genehmigung der Landesvermessung und Geobasisinformation Brandenburg  
Geobasisdaten: LGB, © GeoBasis-DE/LGB, 2017

Ministerium für Ländliche Entwicklung, Umwelt und Landwirtschaft des Landes Brandenburg  
Im Auftrag

Potsdam, den **05. APR. 2018**

   
(Dienstsiegel)