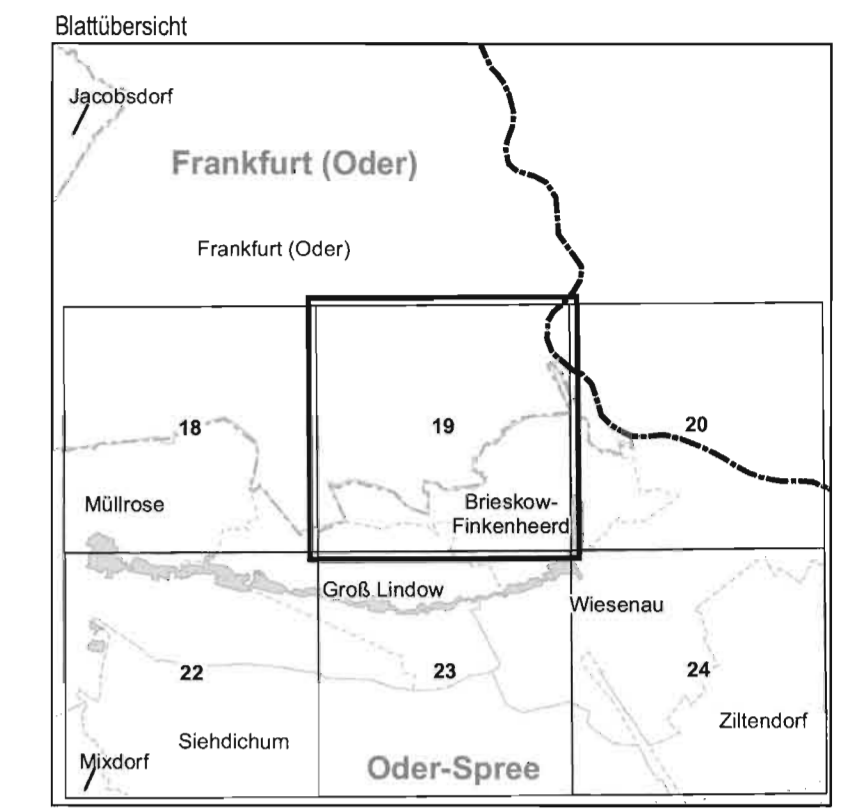





Gebiet von gemeinschaftlicher Bedeutung
„Unteres Schlaubetal Ergänzung“

Blatt: 3753-NW
Blatt: 19 von 30




 **LAND BRANDENBURG** | Ministerium für Ländliche Entwicklung, Umwelt und Landwirtschaft


Topografische Karte zur 20. Erhaltungszielverordnung

Blatt: 19 von 30

lfd.-Nr. Name des Gebietes
11 Unteres Schlaubetal Ergänzung

Landkreis: Oder-Spree
Gemeinde: Brieskow-Finkenheerd

 Grenze des Gebietes von gemeinschaftlicher Bedeutung



 lfd. Nummer des Gebietes von gemeinschaftlicher Bedeutung gemäß Anlage 1 ErhZV

Maßstab 1:10 000

Bezugssystem: ETRS 89
Kartengrundlage: Topografische Karte 1:10 000 (DTK)
Nutzung mit Genehmigung der Landesvermessung und Geobasisinformation Brandenburg
Geobasisdaten: LGB, © Geobasis-DE/LGB, 2017

Ministerium für Ländliche Entwicklung, Umwelt und Landwirtschaft des Landes Brandenburg
Im Auftrag

Potsdam, den **05. APR. 2018**

 
(Dienstesiegel)