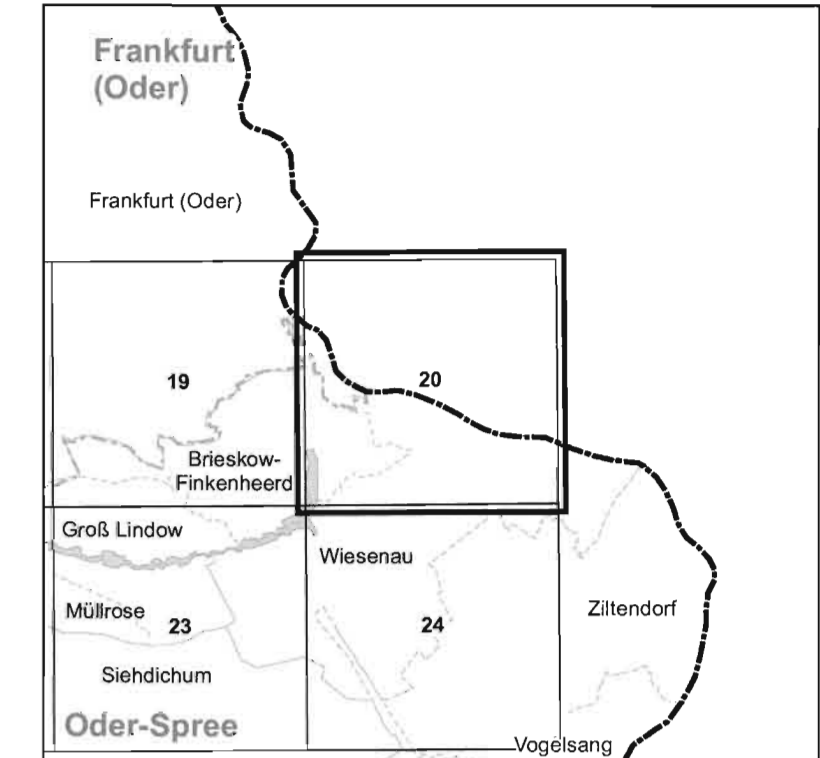


Gebiet von gemeinschaftlicher Bedeutung
„Unteres Schlaubetal Ergänzung“

Blatt: 3753-NO

Blatt: 20 von 30

Blattübersicht




Topografische Karte zur 20. Erhaltungszielverordnung


Blatt: 20 von 30

lfd.-Nr. Name des Gebietes
11 Unteres Schlaubetal Ergänzung

Landkreis: Oder-Spree

Gemeinden: Brieskow-Finkenheerd, Wiesenau

 Grenze des Gebietes von gemeinschaftlicher Bedeutung

 lfd. Nummer des Gebietes von gemeinschaftlicher Bedeutung gemäß Anlage 1 ErhZV

Maßstab 1:10 000

Bezugssystem: ETRS 89
Kartengrundlage: Topografische Karte 1:10 000 (DTK)
Nutzung mit Genehmigung der Landesvermessung und Geobasisinformation Brandenburg
Geobasisdaten: LGB, © Geobasis-DE/LGB, 2017

Ministerium für Ländliche Entwicklung, Umwelt und Landwirtschaft
des Landes Brandenburg
Im Auftrag

Potsdam, den 05. APR. 2016

Maite



(Dienstsiegel)