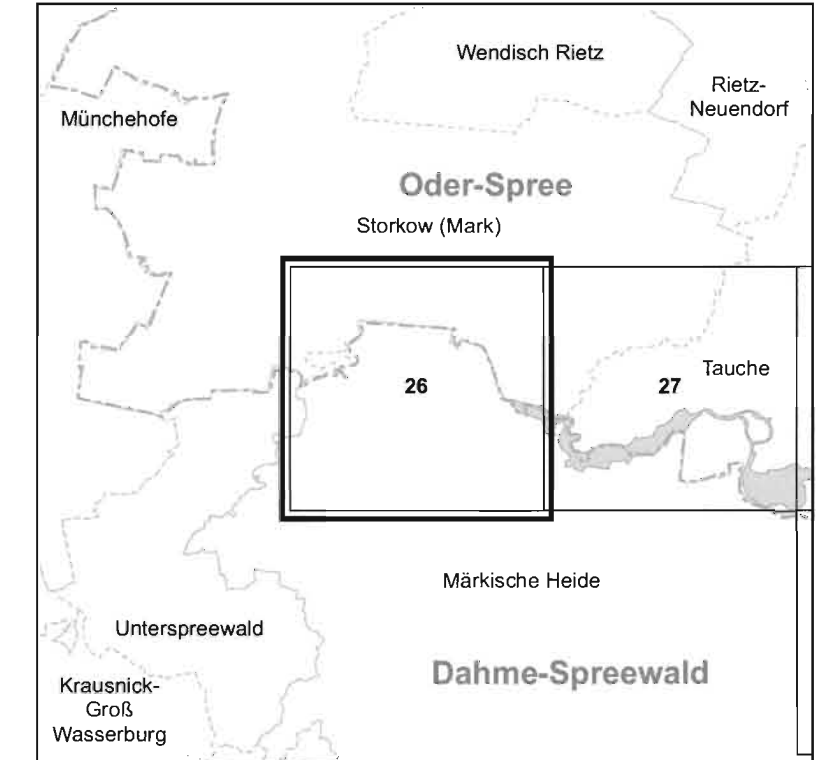



Gebiet von gemeinschaftlicher Bedeutung
„Niederung der Krümmen Spree“

Blatt: 3849-S0

Blatt: 26 von 30

Blattübersicht





 **LAND BRANDENBURG** | Ministerium für Ländliche Entwicklung, Umwelt und Landwirtschaft

Topografische Karte zu 20. Erhaltungszielverordnung
Blatt: 26 von 30

lfd.-Nr. Name des Gebietes
8 Niederung der Krümmen Spree

Landkreise: Oder-Spree, Dahme-Spreewald
Gemeinden: Storkow (Mark), Märkische Heide

 Grenze des Gebietes von gemeinschaftlicher Bedeutung

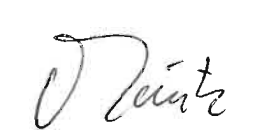

 lfd. Nummer des Gebietes von gemeinschaftlicher Bedeutung gemäß Anlage 1 ErhZV

Maßstab 1:10 000

Bezugssystem: ETRS 89
Kartengrundlage: Topografische Karte 1:10 000 (DTK)
Nutzung mit Genehmigung der Landesvermessung und Geobasisinformation Brandenburg
Geobasisdaten: LGB, © GeoBasis-DE/LGB, 2017

Ministerium für Ländliche Entwicklung, Umwelt und Landwirtschaft des Landes Brandenburg
Im Auftrag

Potsdam, den **05. APR. 2018**

 
(Dienstsiegel)