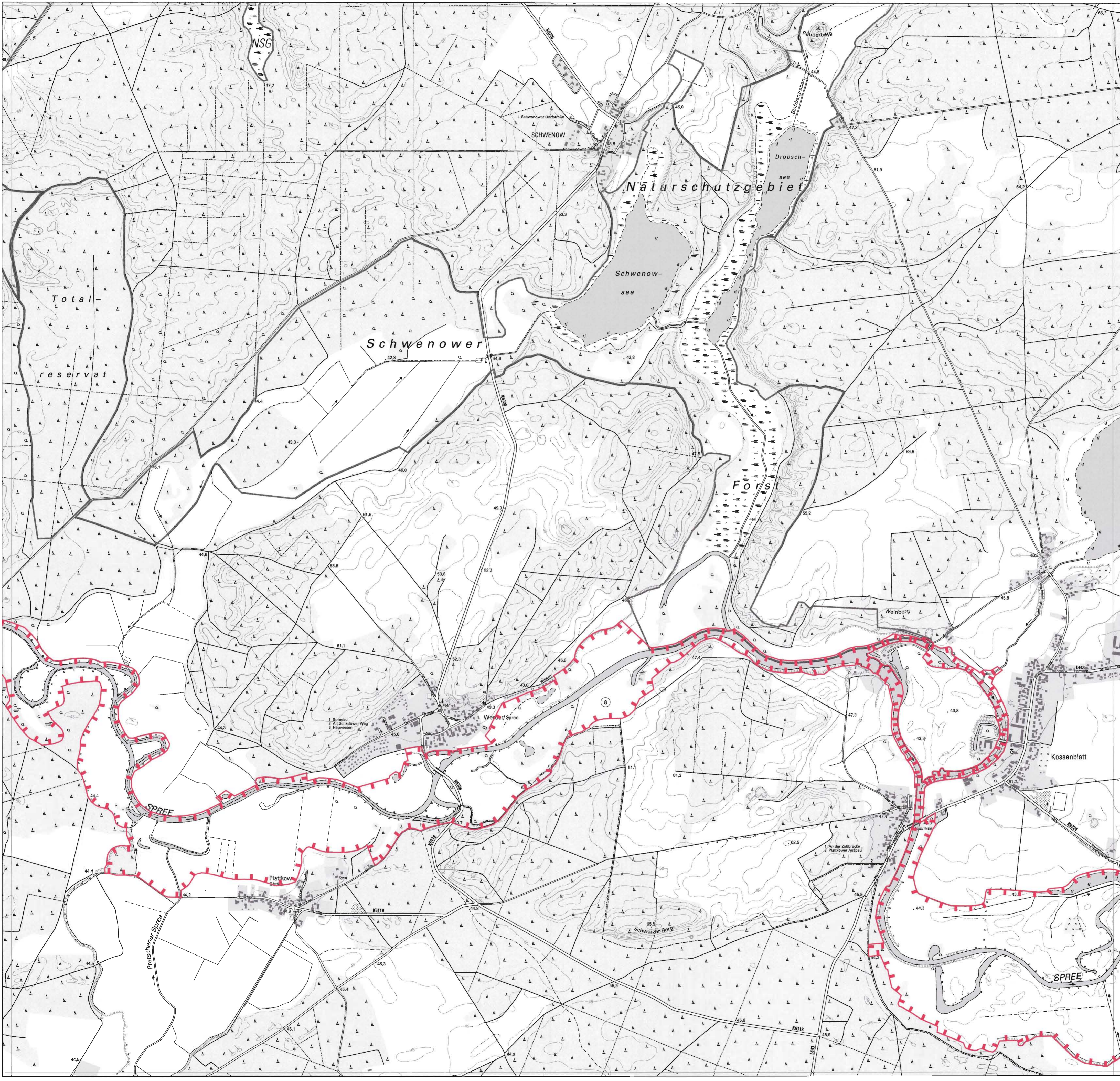
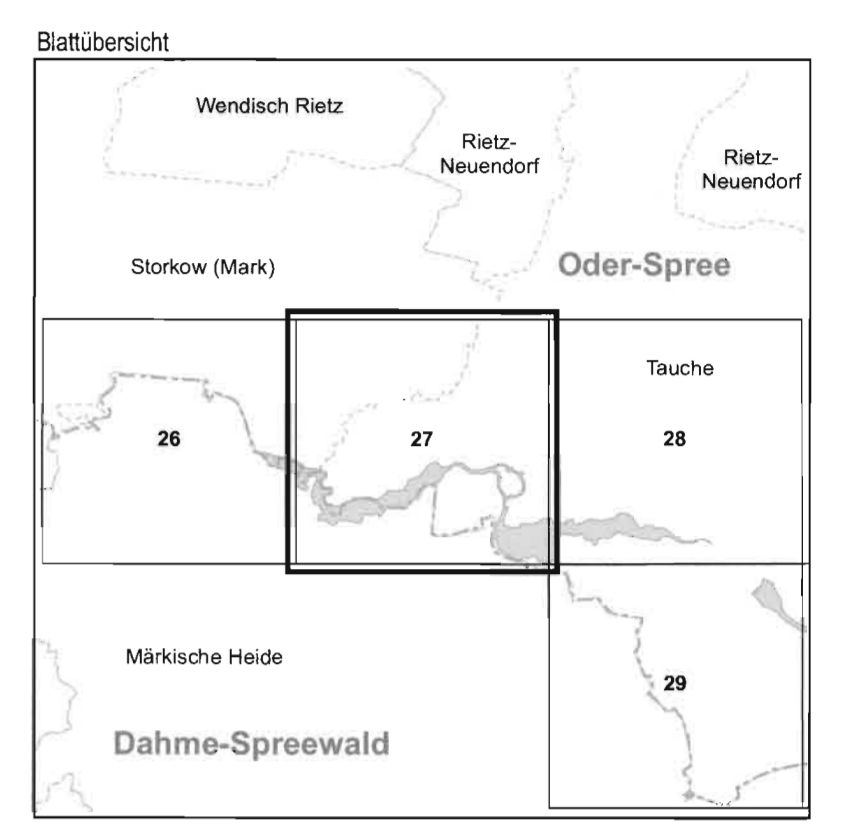



Gebiet von gemeinschaftlicher Bedeutung
„Niederung der Krummen Spree“

Blatt: 3850-SW
Blatt: 27 von 30





 **LAND BRANDENBURG** | Ministerium für Ländliche Entwicklung, Umwelt und Landwirtschaft

Topografische Karte zur 20. Erhaltungszielverordnung
Blatt: 27 von 30

Ild.-Nr. Name des Gebietes
8 Niederung der Krummen Spree

Landkreise: Oder-Spree, Dahme-Spreewald
Gemeinden: Storkow (Mark), Märkische Heide, Tauche

 Grenze des Gebietes von gemeinschaftlicher Bedeutung



 Ild. Nummer des Gebietes von gemeinschaftlicher Bedeutung gemäß Anlage 1 ErhZV

Maßstab 1:10 000

Bezugssystem: ETRS 89
Kartengrundlage: Topografische Karte 1:10 000 (DTK)
Nutzung mit Genehmigung der Landesvermessung und Geobasisinformation Brandenburg
Geobasisdaten: LGB, © GeoBasis-DE/LGB, 2017

Ministerium für Ländliche Entwicklung, Umwelt und Landwirtschaft
des Landes Brandenburg
Im Auftrag

Potsdam, den **05. APR. 2019**

 
(Dienstsiegel)