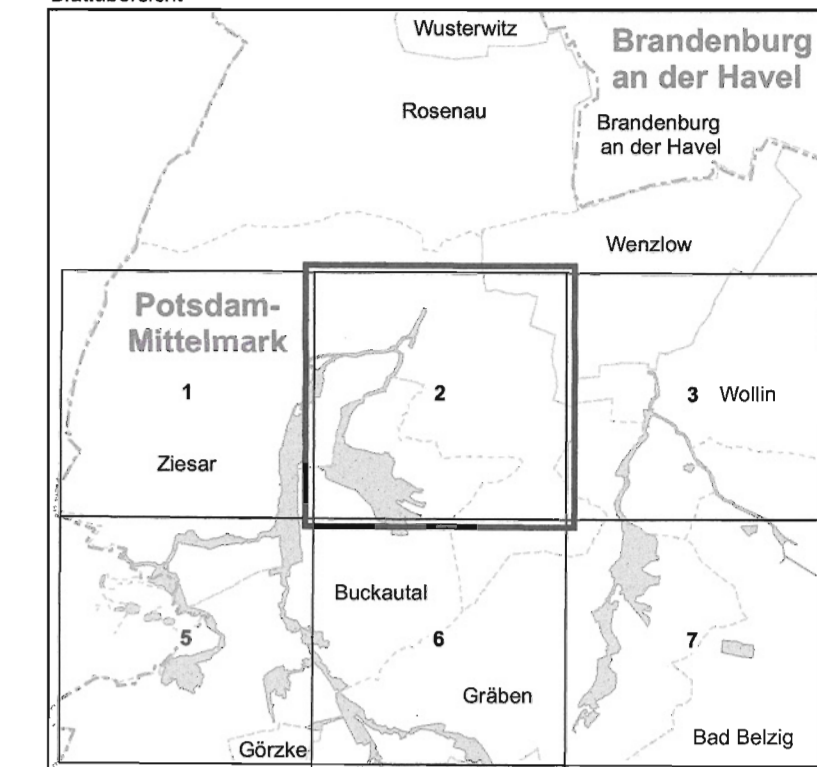


Gebiet von gemeinschaftlicher Bedeutung
„Buckauerlauf und Nebenflüsse“

Blatt: 3740-NW

Blatt: 2 von 32

Blattübersicht





Topografische Karte zur 21. Erhaltungzielverordnung

Blatt: 2 von 32

If.-Nr. Name des Gebietes
4 Buckauerlauf und Nebenflüsse

Landkreis: Potsdam-Mittelmark
Gemeinden: Buckautal, Ziesar

 Grenze des Gebietes von gemeinschaftlicher Bedeutung

 Ifd. Nummer des Gebietes von gemeinschaftlicher Bedeutung gemäß Anlage 1 ErhZV

Maßstab 1:10 000
Bezugssystem: ETRS 89
Kartengrundlage: Topografische Karte 1:10 000 (DTK)
Nutzung mit Genehmigung der Landesvermessung und Geobasisinformation Brandenburg
Geobasisdaten: LGB, © GeoBasis-DE/LGB, 2017

Ministerium für Ländliche Entwicklung, Umwelt und Landwirtschaft des Landes Brandenburg
Im Auftrag

Potsdam, den **27. APR. 2018**

S.owitz



(Dienstsigel)