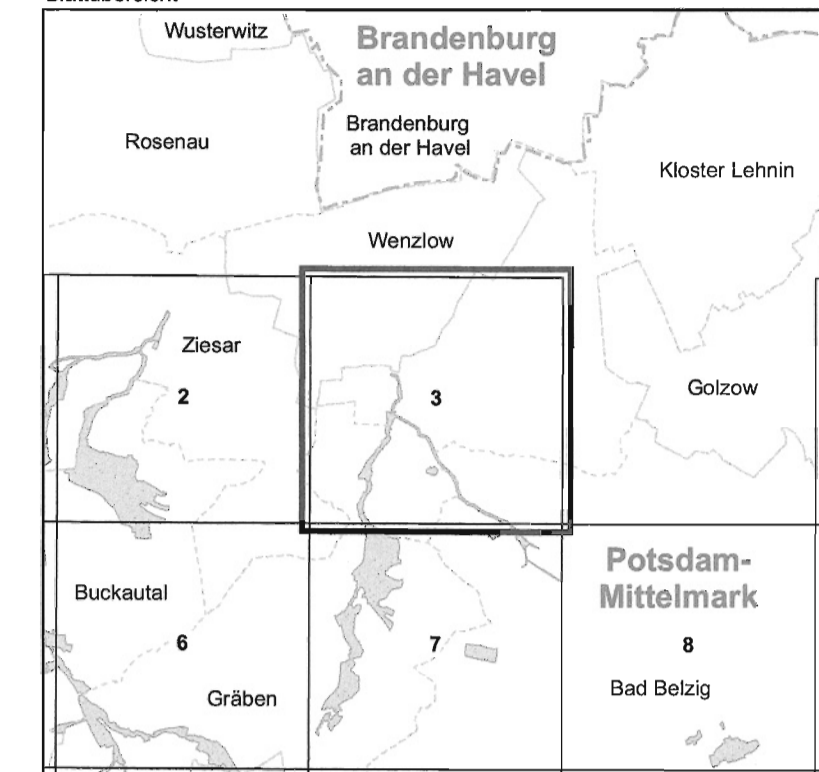


Gebiet von gemeinschaftlicher Bedeutung
 „Verlorenwasserbach Unterlauf
 und Briesener Bach“

Blatt: 3740-NO

Blatt: 3 von 32

Blattübersicht





Topografische Karte zur 21. Erhaltungszielverordnung

Blatt: 3 von 32

lf.-Nr. Name des Gebietes
**10 Verlorenwasserbach Unterlauf
 und Briesener Bach**

Landkreis: Potsdam-Mittelmark
 Gemeinden: Bad Belzig, Wollin, Gräben

 Grenze des Gebietes
 von gemeinschaftlicher Bedeutung

 lfd. Nummer des Gebietes von
 gemeinschaftlicher Bedeutung
 gemäß Anlage 1 ErhZV

Maßstab 1:10 000
 Bezugsystem: ETRS 89
 Kartengrundlage: Topografische Karte 1:10 000 (DTK)
 Nutzung mit Genehmigung der Landesvermessung und
 Geobasisinformation Brandenburg
 Geobasisdaten: LGB, © Geobasis-DE/LGB, 2017

Ministerium für Ländliche Entwicklung,
 Umwelt und Landwirtschaft
 des Landes Brandenburg
 Im Auftrag

Potsdam, den **27. APR. 2018**



(Dienstesiegel)