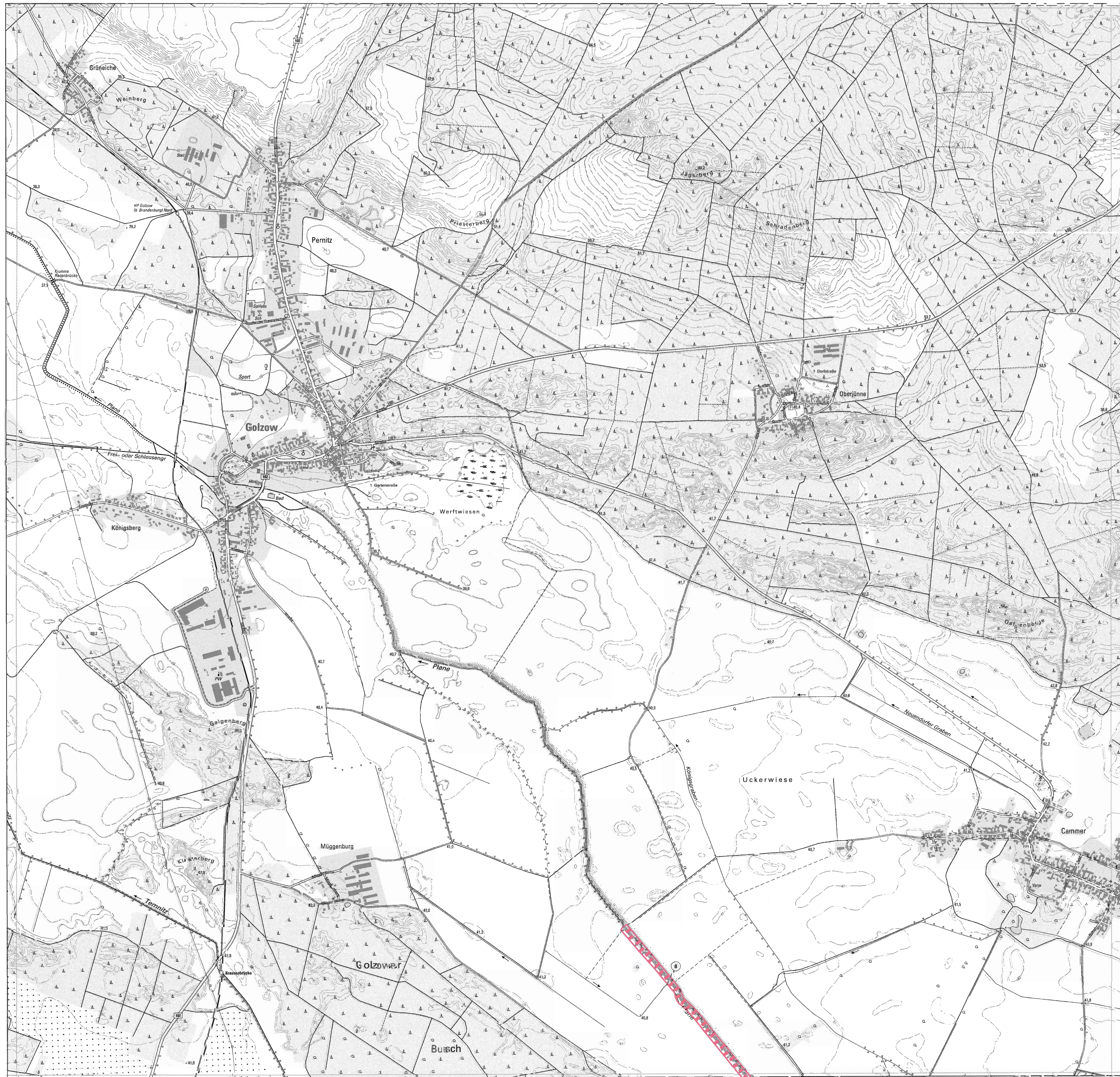
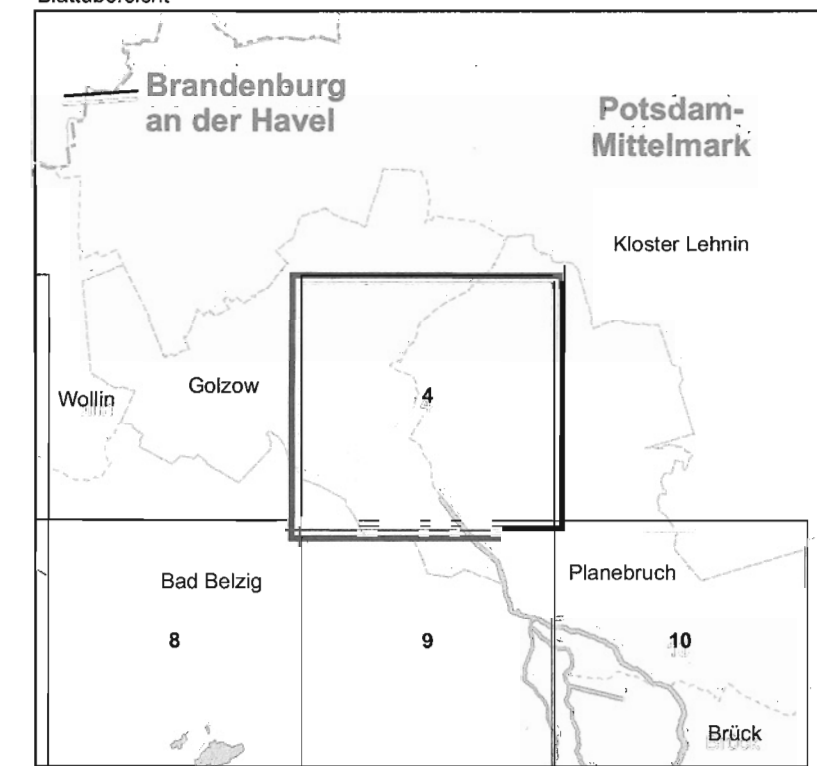


Gebiet von gemeinschaftlicher Bedeutung  
„Plane Oberlauf“

Blatt: 3741-NO

Blatt: 4 von 32

Blattübersicht





Topografische Karte zur 21. Erhaltungskategorie

Blatt: 4 von 32

Nr. des Gebietes:  
8 Plane Oberlauf

Landkreis: Potsdam-Mittelmark  
Gemeinden: Golzow, Planebruch

 Grenze des Gebietes von gemeinschaftlicher Bedeutung

 lfd. Nummer des Gebietes von gemeinschaftlicher Bedeutung gemäß Anlage 1 ErhZV

Maßstab 1:10 000

Berzugssystem: ETRS 89  
Kartengrundlage: Topografische Karte 1:10 000 (DTK)  
Nutzung mit Genehmigung der Landesvermessung und Geobasisinformation Brandenburg  
Geobasisdaten: LGB, © GeoBasis-DE/LGB, 2017

Ministerium für Ländliche Entwicklung, Umwelt und Landwirtschaft des Landes Brandenburg  
Im Auftrag  
Potsdam, den 27. APR. 2018

S. Dantsch



(Dienstsiegel)