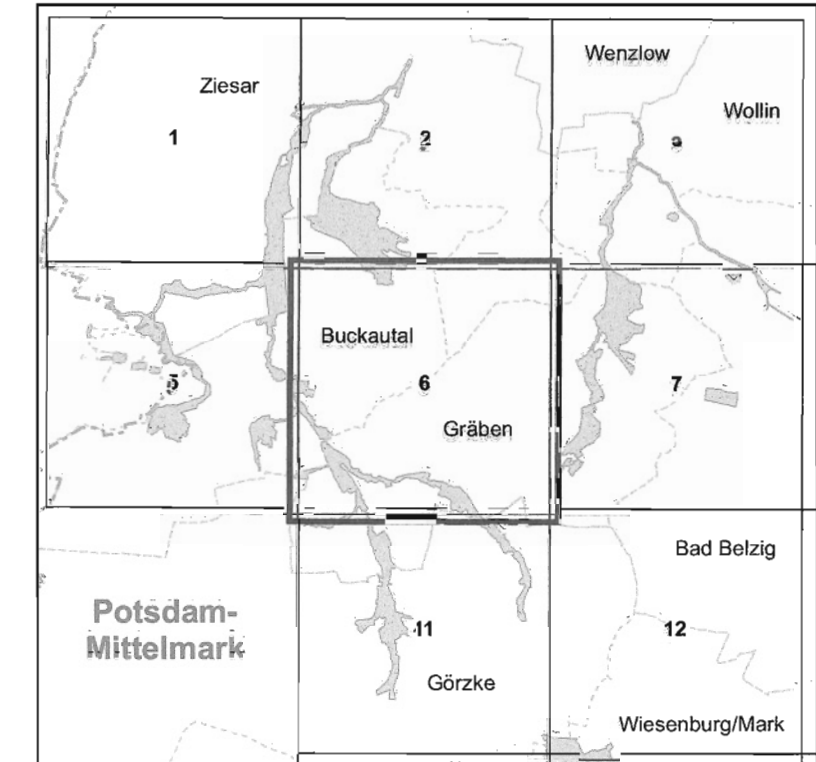


Gebiet von gemeinschaftlicher Bedeutung  
„Buckauberlauf und Nebenflüsse“

Blatt: 3740-SW

Blatt: 6 von 32

Blattübersicht





Topografische Karte zur 21. Erhaltungszielerordnung

Blatt: 6 von 32

If.-Nr. Name des Gebietes  
4 Buckauberlauf und Nebenflüsse

Landkreis: Potsdam-Mittelmark  
Gemeinden: Buckaual, Görzke, Gräben

 Grenze des Gebietes von gemeinschaftlicher Bedeutung

 Ifd. Nummer des Gebietes von gemeinschaftlicher Bedeutung gemäß Anlage 1 ErhZV

Maßstab 1:10 000  
Bezugssystem: ETRS 89  
Kartengrundlage: Topografische Karte 1:10 000 (DTK)  
Nutzung mit Genehmigung der Landesvermessung und Geobasisinformation Brandenburg  
Geobasisdaten: LGS, © Geobasis-DE/IGB, 2017

Ministerium für Ländliche Entwicklung, Umwelt und Landwirtschaft  
des Landes Brandenburg  
Im Auftrag

Potsdam, den 27. APR. 2019

S. Mautz



(Dienstsiegel)