
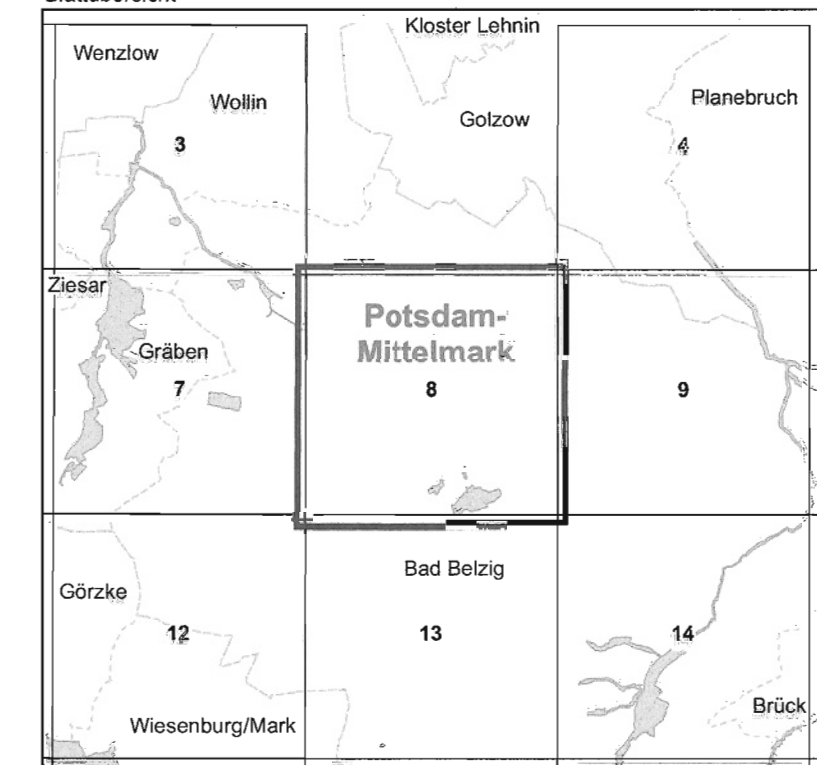


Gebiet von gemeinschaftlicher Bedeutung
„Mittelbruch“

Blatt: 3741-SW

Blatt: 8 von 32

Blattübersicht





Topographische Karte zur 21. Erhaltungszielerreichung

Blatt: 8 von 32

lf.-Nr. Name des Gebietes
7 Mittelbruch

Landkreis: Potsdam-Mittelmark
Gemeinde: Bad Belzig

 Grenze des Gebietes von gemeinschaftlicher Bedeutung

 lfd. Nummer des Gebietes von gemeinschaftlicher Bedeutung gemäß Anlage 1 ErhZV

Maßstab 1:10 000

Bezugssystem: ETRS 89
Kartengrundlage: Topographische Karte 1:10 000 (DTK)
Nutzung mit Genehmigung der Landesvermessung und Geobasisinformation Brandenburg
Geobasisdaten: LGB, © GeoBasis-DE/LGB, 2017

Ministerium für Ländliche Entwicklung, Umwelt und Landwirtschaft des Landes Brandenburg
Im Auftrag

Potsdam, den 27. APR. 2018

S. Maiz



(Dienstesiegel)