
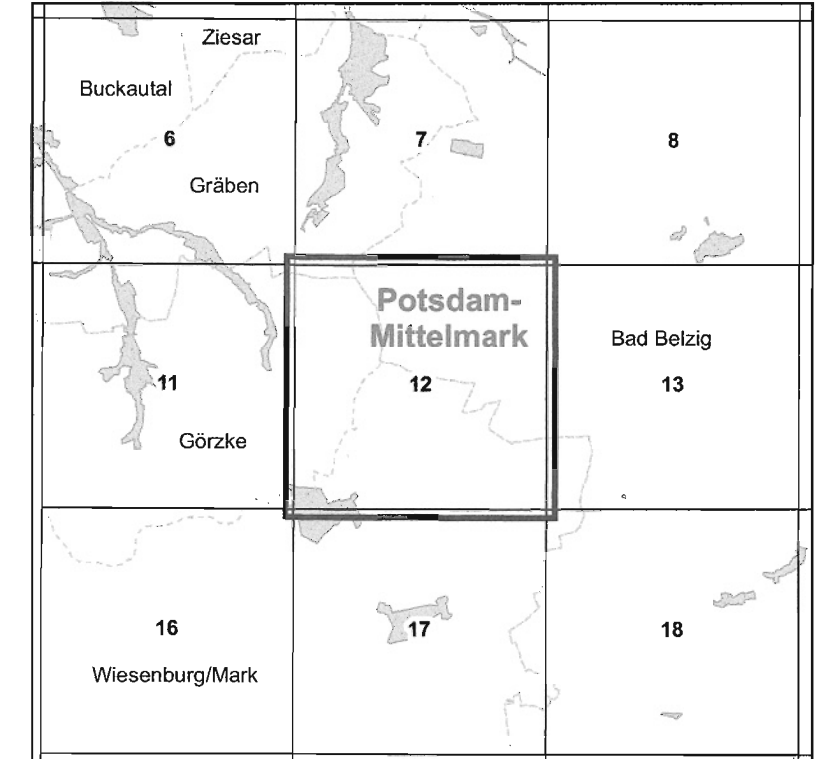


Gebiet von gemeinschaftlicher Bedeutung  
„Arensnest“

Blatt: 3840-NO

Blatt: 12 von 32

Blattübersicht





Topografische Karte zur 21. Erhaltungszielverordnung

Blatt: 12 von 32

If.-Nr. Name des Gebietes  
1 Arensnest

Landkreis: Potsdam-Mittelmark  
Gemeinden: Görzke, Wiesenburg/Mark

 Grenze des Gebietes von gemeinschaftlicher Bedeutung

 Ifd. Nummer des Gebietes von gemeinschaftlicher Bedeutung gemäß Anlage 1 ErhZV

Maßstab 1:10 000

Bezugssystem: ETRS 89  
Kartengrundlage: Topografische Karte 1:10 000 (DTK)  
Nutzung mit Genehmigung der Landesvermessung und Geobasisinformation Brandenburg  
Geobasisdaten: LGB, © GeoBasis-DE/LGB, 2017

Ministerium für Ländliche Entwicklung, Umwelt und Landwirtschaft  
des Landes Brandenburg  
Im Auftrag

Potsdam, den 27. APR. 2018

S. O. Röhl



(Dienststempel)