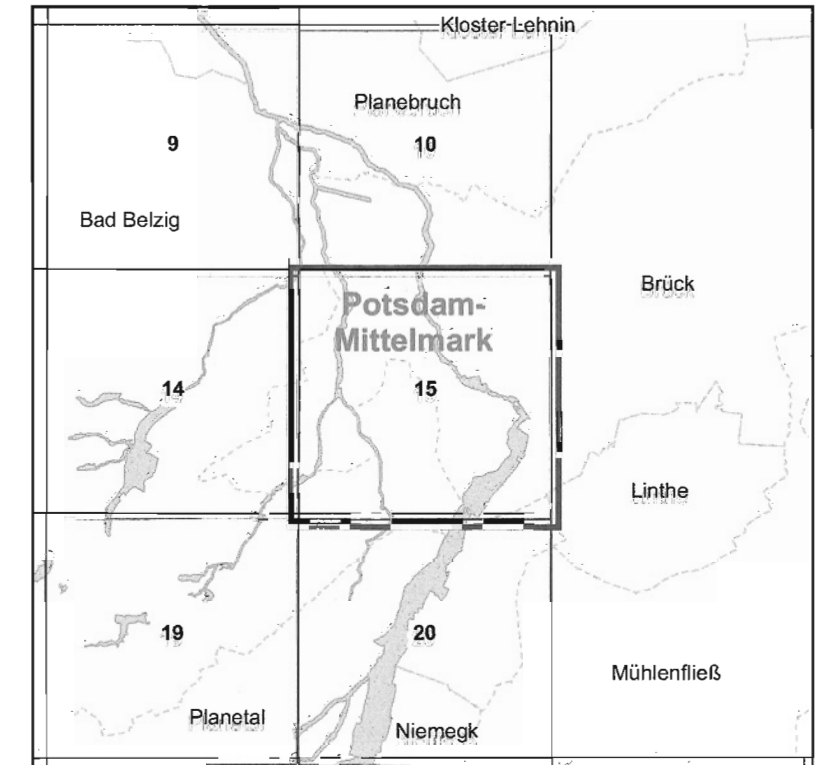


Gebiete von gemeinschaftlicher Bedeutung  
 „Baitzer Bach“  
 „Plane Oberlauf“

Blatt: 3842-NW

Blatt: 15 von 32

Blattübersicht






Topografische Karte zur 21. Erhaltungszielverordnung

Blatt: 15 von 32


Id.-Nr. Name des Gebietes  
 2 Baitzer Bach  
 8 Plane Oberlauf

Landkreis: Potsdam-Mittelmark  
 Gemeinden: Bad Belzig, Brück, Planetal

-  Grenze des Gebietes von gemeinschaftlicher Bedeutung
-  NSG gemäß § 2 Absatz 2
-  Id. Nummer des Gebietes von gemeinschaftlicher Bedeutung gemäß Anlage 1 ErhZV

Maßstab 1:10 000  
 Bezugssystem: ETRS 89  
 Kartengrundlage: Topografische Karte 1:10 000 (DTK)  
 Nutzung mit Genehmigung der Landesvermessung und Geobasisinformation Brandenburg  
 Geobasisdaten: LGB, © GeoBasis-DE/LGB, 2017

Ministerium für Ländliche Entwicklung, Umwelt und Landwirtschaft des Landes Brandenburg im Auftrag  
 Potsdam, den 27. APR. 2018



(Dienstsiegel)