
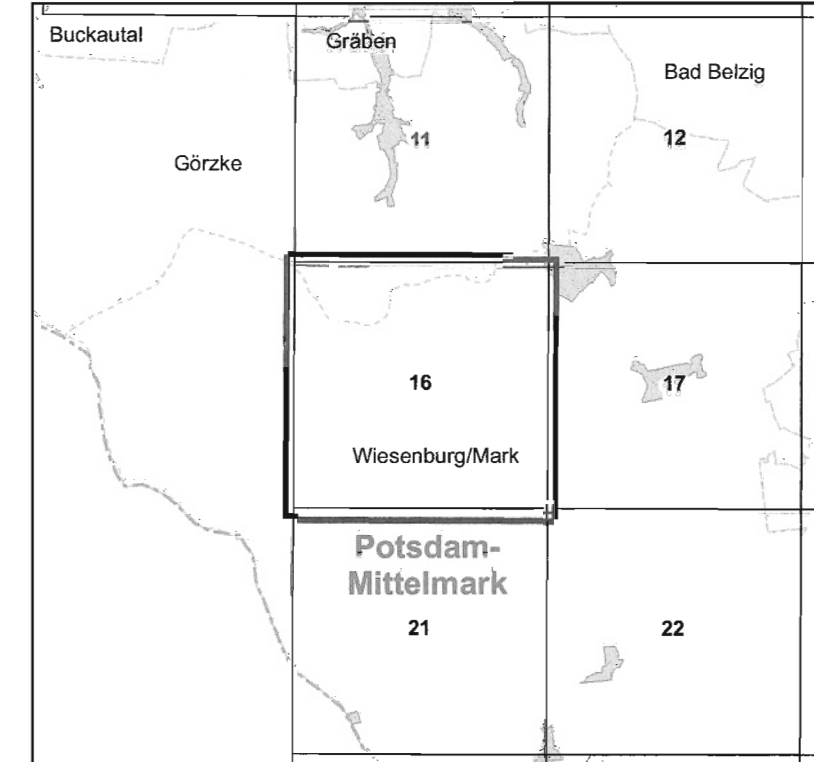


Gebiet von gemeinschaftlicher Bedeutung
„Arensnest“

Blatt: 3840-SW

Blatt: 16 von 32

Blattübersicht





Topografische Karte zur 21. Erhaltungszielverordnung

Blatt: 16 von 32

If.-Nr. Name des Gebietes
1 Arensnest

Landkreis: Potsdam-Mittelmark
Gemeinde: Wiesenburg/Mark

 Grenze des Gebietes von gemeinschaftlicher Bedeutung

 Ifd. Nummer des Gebietes von gemeinschaftlicher Bedeutung gemäß Anlage 1 ErhZV

Maßstab 1:10 000

Bezugssystem: ETRS 89
Kartengrundlage: Topografische Karte 1:10 000 (DTK)
Nutzung mit Genehmigung der Landesvermessung und Geodäsieinformation Brandenburg
Geobasisdaten: LGB, © GeoBasis-DE/LGB, 2017

Ministerium für Ländliche Entwicklung, Umwelt und Landwirtschaft des Landes Brandenburg im Auftrag
Potsdam, den 27. APR. 2018

S. O. Reetz



(Dienstesiegel)