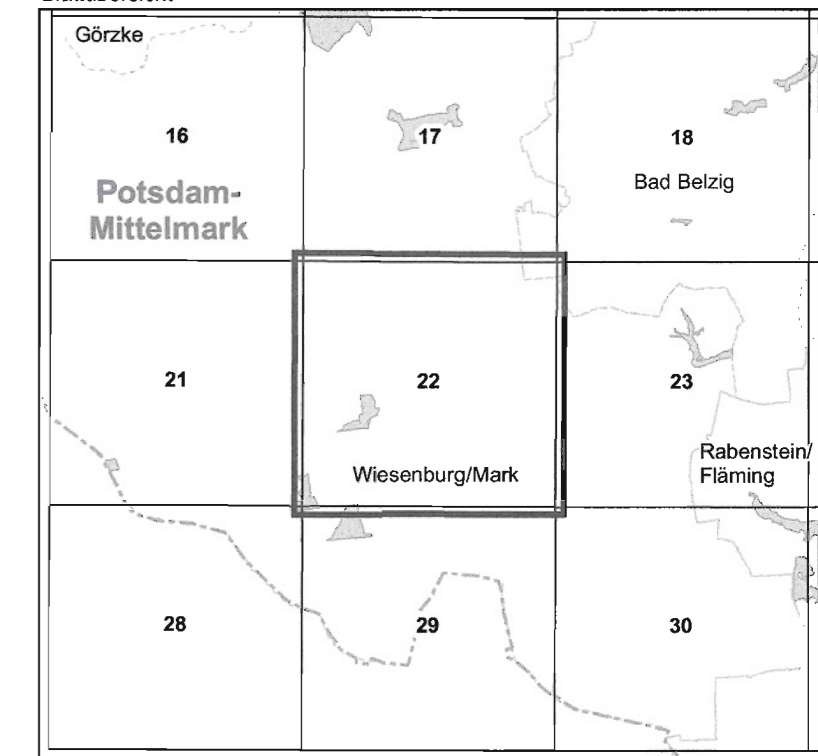


Gebiet von gemeinschaftlicher Bedeutung
„Flämingbuchen“

Blatt: 3940-NO

Blatt: 22 von 32

Blattübersicht





Topografische Karte zur 21. Erhaltungszielverordnung

Blatt: 22 von 32

If.-Nr. Name des Gebietes
5 Flämingbuchen

Landkreis: Potsdam-Mittelmark
Gemeinde: Wiesenburg/Mark

 Grenze des Gebietes von gemeinschaftlicher Bedeutung

 Ifd. Nummer des Gebietes von gemeinschaftlicher Bedeutung gemäß Anlage 1 ErhZV

Maßstab 1:10 000

Bezugssystem: ETRS 89
Kartengrundlage: Topografische Karte 1:10 000 (DTK)
Nutzung mit Genehmigung der Landesvermessung und Geobasisinformation Brandenburg
Geobasisdaten: LGB, © GeoBasis-DE/LGB, 2017

Ministerium für Ländliche Entwicklung, Umwelt und Landwirtschaft des Landes Brandenburg
Im Auftrag

Potsdam, den 27. APR. 2018

S. Dantz



(Dienstsigel)