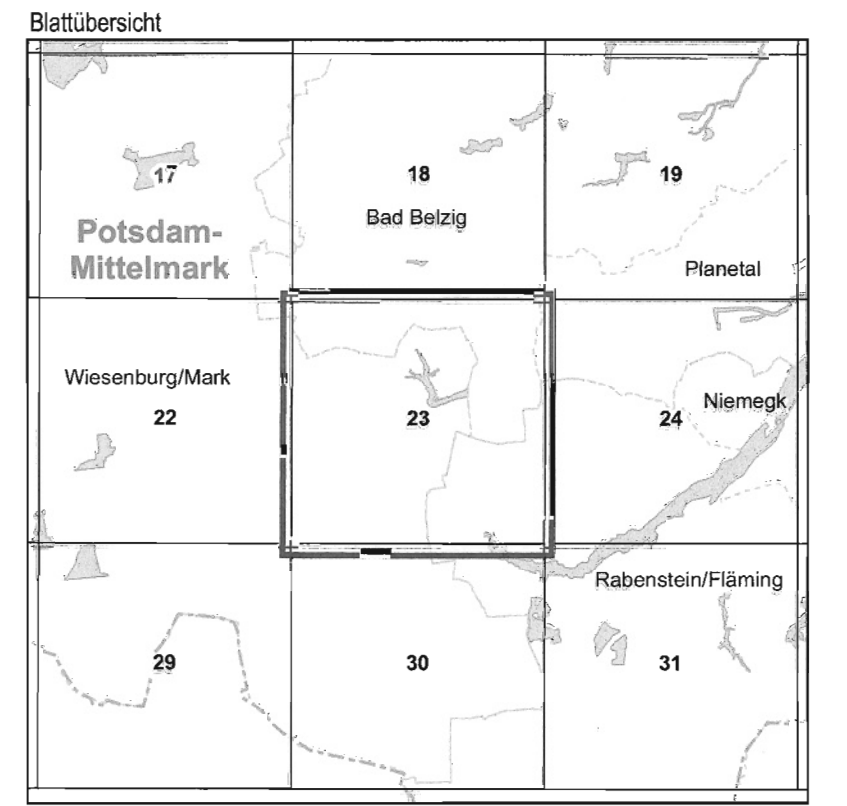



Gebiete von gemeinschaftlicher Bedeutung
 „Flämingrumpeln und Trockenkuppen“
 „Plane Oberlauf“

Blatt: 3941-NW
 Blatt: 23 von 32


LAND BRANDENBURG
 Ministerium für
 Ländliche Entwicklung,
 Umwelt und Landwirtschaft


Topografische Karte zur 21. Erhaltungszielverordnung

Blatt: 23 von 32

If.-Nr. Name des Gebietes
6 Flämingrumpeln und Trockenkuppen
6 Plane Oberlauf

Landkreis: Potsdam-Mittelmark
 Gemeinden: Wiesenburg/Mark, Bad Belzig,
 Rabenstein/Fläming



 Grenze des Gebietes
 von gemeinschaftlicher Bedeutung

 Ifd. Nummer des Gebietes von
 gemeinschaftlicher Bedeutung
 gemäß Anlage 1 ErhZV

Maßstab 1:10 000
 Bezugssystem: ETRS 89
 Kartengrundlage: Topografische Karte 1:10 000 (DTK)
 Nutzung mit Genehmigung der Landesvermessung und
 Geodäsieinformation Brandenburg
 Geobasisdaten: LGB, © GeoBasis-DE/LGB, 2017

Ministerium für
 Ländliche Entwicklung,
 Umwelt und Landwirtschaft
 des Landes Brandenburg
 Im Auftrag

Potsdam, den **27. APR. 2018**

(Dienstsiegel)