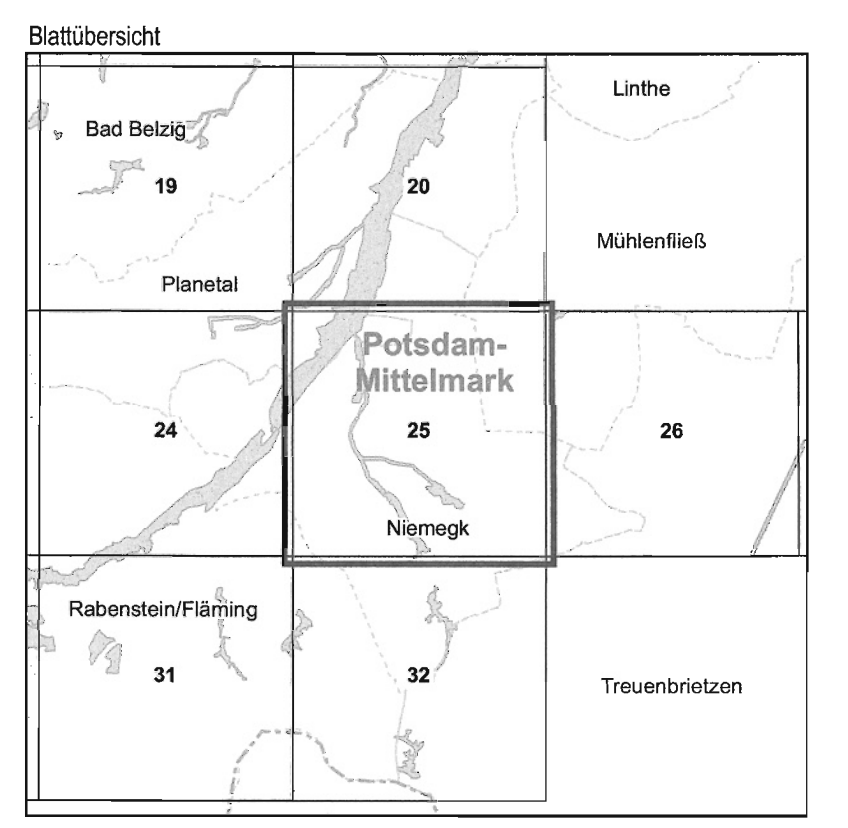





Gebiet von gemeinschaftlicher Bedeutung  
„Plane Oberlauf“

Blatt: 3942-NW  
Blatt: 25 von 32





 **LAND BRANDENBURG** | Ministerium für Ländliche Entwicklung, Umwelt und Landwirtschaft

**Topografische Karte zur 21. Erhaltungszielverordnung**

Blatt: 25 von 32  
If.-Nr. Name des Gebietes  
**8 Plane Oberlauf**

Landkreis: Potsdam-Mittelmark  
Gemeinden: Planetel, Niemege



 Grenze des Gebietes von gemeinschaftlicher Bedeutung

 Ifd. Nummer des Gebietes von gemeinschaftlicher Bedeutung gemäß Anlage 1 ErhZV

Maßstab 1:10 000  
Bezugssystem: ETRS 89  
Kartengrundlage: Topografische Karte 1:10 000 (DTK)  
Nutzung mit Genehmigung der Landesvermessung und Geobasisinformation Brandenburg  
Geobasisdaten: LGB, © Geobasis-DE/LGB, 2017

Ministerium für Ländliche Entwicklung, Umwelt und Landwirtschaft des Landes Brandenburg  
Im Auftrag

Potsdam, den **27. APR. 2018**

  
  
(Dienstsiegel)