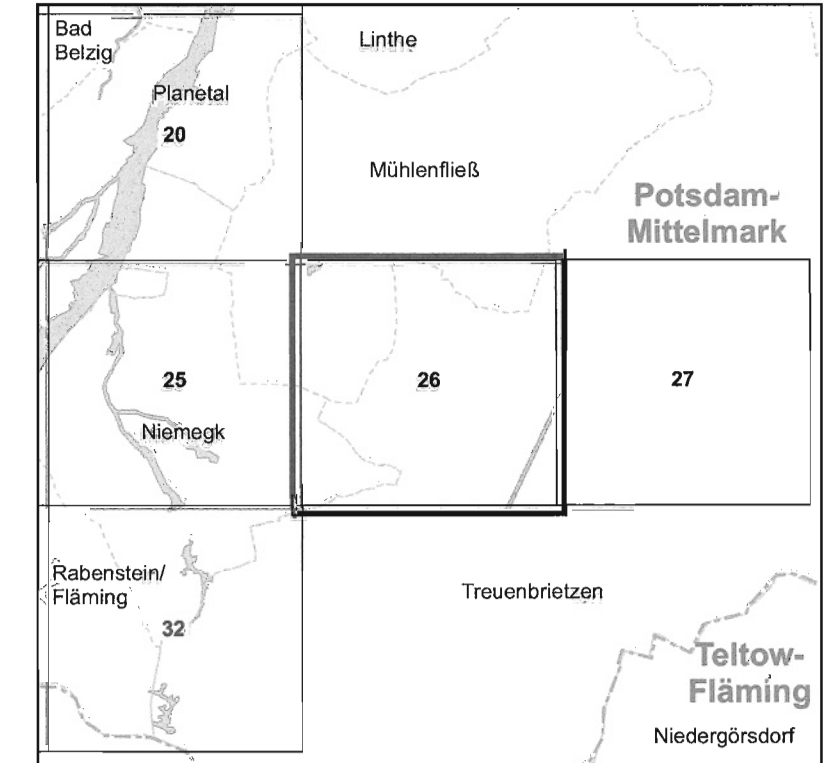


Gebiet von gemeinschaftlicher Bedeutung
„Flämingrummeln und Trockenkuppen“

Blatt: 3942-NO

Blatt: 26 von 32

Blattübersicht





Topografische Karte zur 21. Erhaltungszielverordnung

Blatt: 26 von 32

If.-Nr. Name des Gebietes
6 Flämingrummeln und Trockenkuppen

Landkreis: Potsdam-Mittelmark
Gemeinden: Mühlenfließ, Treuensbrietzen

 Grenze des Gebietes von gemeinschaftlicher Bedeutung

 Ifd. Nummer des Gebietes von gemeinschaftlicher Bedeutung gemäß Anlage 1 ErhZV

Maßstab 1:10 000

Bezugssystem: ETRS 89
Kartengrundlage: Topografische Karte 1:10 000 (DTK)
Nutzung mit Genehmigung der Landesvermessung und Geobasisinformation Brandenburg
Geobasisdaten: LGB, © GeoBasis-DE/LGB, 2017

Ministerium für Ländliche Entwicklung, Umwelt und Landwirtschaft
des Landes Brandenburg
Im Auftrag

Potsdam, den 27. APR. 2018



S. Weich

(Dienstesiegel)