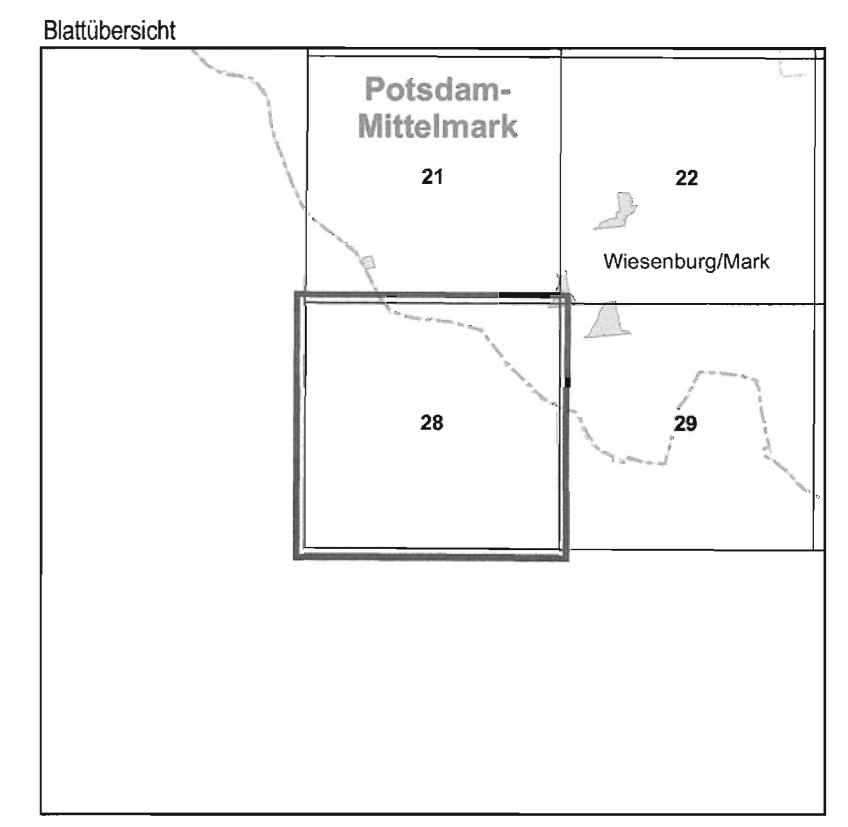



Gebiet von gemeinschaftlicher Bedeutung
„Flämingbuchen“

Blatt: 3940-SW

Blatt: 28 von 32




 **LAND BRANDENBURG** Ministerium für Ländliche Entwicklung, Umwelt und Landwirtschaft


Topografische Karte zur 21. Erhaltungszielverordnung

Blatt: 28 von 32

if.-Nr. Name des Gebietes
5 Flämingbuchen

Landkreis: Potsdam-Mittelmark
Gemeinde: Wiesenburg/Mark



 Grenze des Gebietes von gemeinschaftlicher Bedeutung

 ifd. Nummer des Gebietes von gemeinschaftlicher Bedeutung gemäß Anlage 1 ErhZV

Maßstab 1:10 000
Bezugssystem: ETRS 89
Kartengrundlage: Topografische Karte 1:10 000 (DTK)
Nutzung mit Genehmigung der Landesvermessung und Geobasisinformation Brandenburg
Geobasisdaten: LGB, © GeoBasis-DE/LGB, 2017

Ministerium für Ländliche Entwicklung, Umwelt und Landwirtschaft des Landes Brandenburg
Im Auftrag

Potsdam, den **27. APR. 2018**

 
(Dienstsiegel)