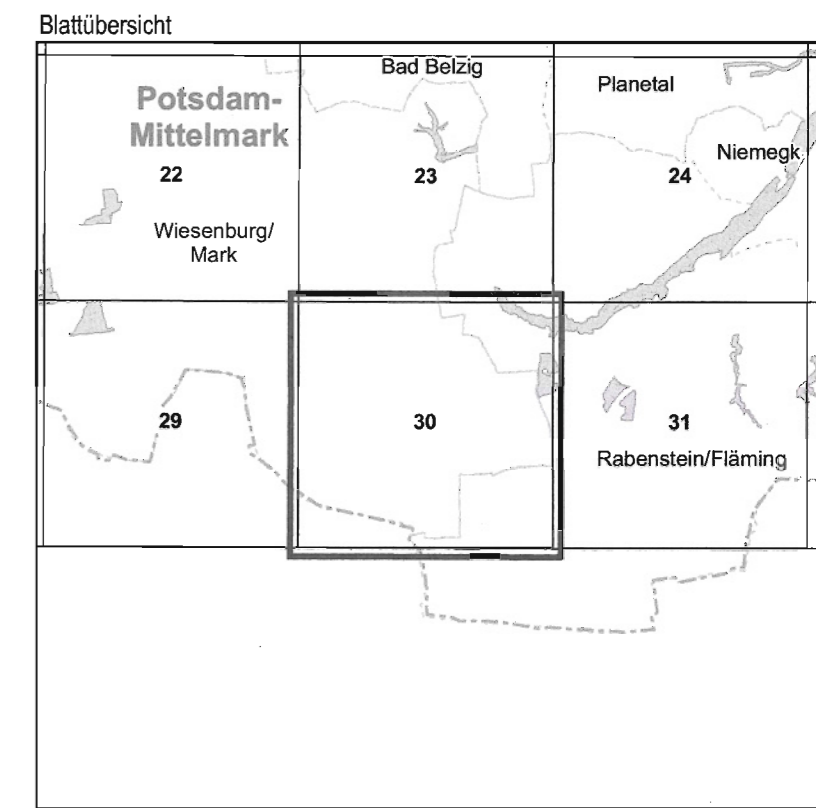




Gebiete von gemeinschaftlicher Bedeutung  
 „Flämingbuchen“  
 „Plane Oberlauf“


Blatt: 3941-SW  
 Blatt: 30 von 32




Topografische Karte zur 21. Erhaltungszielverordnung

Blatt: 30 von 32  
 If.-Nr. Name des Gebietes  
 5 Flämingbuchen  
 8 Plane Oberlauf


Landkreis: Potsdam-Mittelmark  
 Gemeinde: Rabenstein/Fläming

 Grenze des Gebietes von gemeinschaftlicher Bedeutung

 Ifd. Nummer des Gebietes von gemeinschaftlicher Bedeutung gemäß Anlage 1 ErhZV

Maßstab 1:10 000  
 Bezugsystem: ETRS 89  
 Kartgrundlage: Topografische Karte 1:10 000 (DTK)  
 Nutzung mit Genehmigung der Landesvermessung und Geobasisinformation Brandenburg  
 Geobasisdaten: LGB, © GeoBasis-DE/LGB, 2017

Ministerium für Ländliche Entwicklung, Umwelt und Landwirtschaft des Landes Brandenburg  
 Im Auftrag  
 Potsdam, den 27. APR. 2019



(Dienstsiegel)