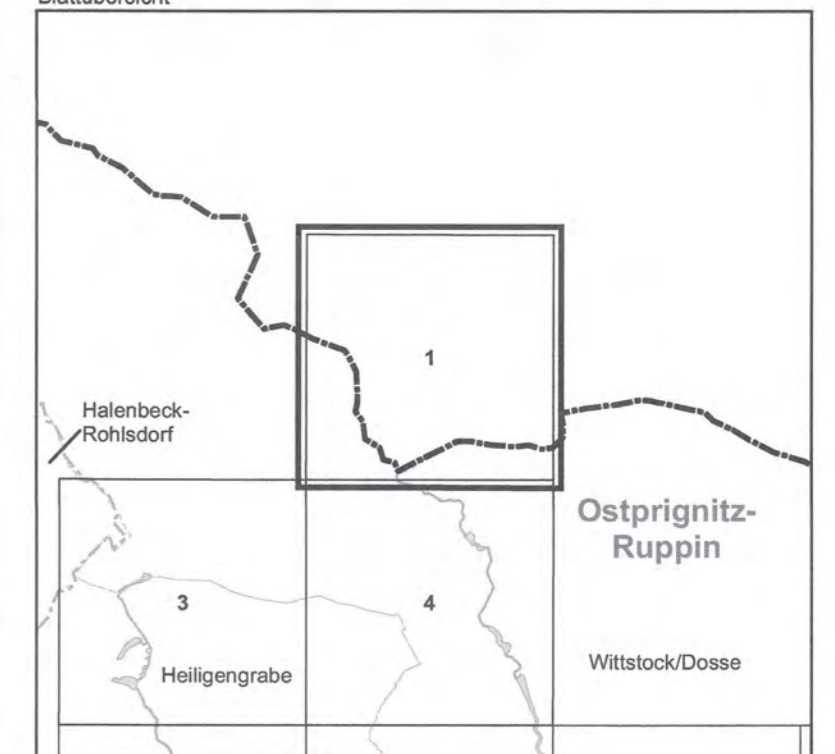


Gebiet von gemeinschaftlicher Bedeutung
„Dosse“

Blatt: 2740-NO

Blatt: 1 von 51

Blattübersicht




Topografische Karte zur 22. Erhaltungszielverordnung


Blatt: 1 von 51

lfd.-Nr. Name des Gebietes
3 Dosse

Landkreis: Ostprignitz-Ruppin

Gemeinde: Wittstock/Dosse

 Grenze des Gebietes
von gemeinschaftlicher Bedeutung

 lfd. Nummer des Gebietes von
gemeinschaftlicher Bedeutung
gemäß Anlage 1 ErhZV

Maßstab 1:10 000

Bezugssystem: ETRS 89
Kartengrundlage: Topografische Karte 1:10 000 (DTK)
Nutzung mit Genehmigung der Landesvermessung und
Geobasisinformation Brandenburg
Geobasisdaten: LGB, © GeoBasis-DE/LGB, 2018

Ministerium für Ländliche Entwicklung,
Umwelt und Landwirtschaft
des Landes Brandenburg
Im Auftrag

Potsdam, den **18. JUNI 2018**

W. Müller



(Dienstesiegel)